

Municipio	Partido	Circ.	Secc.	Chacra	Qta.	Mz.	Fracc.	Parcela	Plano	Propietario	Insc. a Dom	Partida
Cañuelas	15	4	E	10	-	-	-	8	-	-	-	50579
Cañuelas	15	4	E	10	-	-	-	9	-	-	-	50580
Cañuelas	15	4	E	10	-	-	-	10	-	-	-	50581
Cañuelas	15	4	E	10	-	-	-	11	-	-	-	50582
Cañuelas	15	4	E	10	-	-	-	12	-	-	-	50583
Cañuelas	15	4	E	10	-	-	-	13	-	-	-	50584
Cañuelas	15	4	E	10	-	-	-	14	-	-	-	33967
Cañuelas	15	4	E	10	-	-	-	15	-	-	-	50585
Cañuelas	15	4	E	10	-	-	-	16	-	-	-	50586
Cañuelas	15	4	E	10	-	-	-	17	-	-	-	50587
Cañuelas	15	4	E	10	-	-	-	18	-	-	-	50588
Cañuelas	15	4	E	10	-	-	-	19	-	-	-	50589
Cañuelas	15	4	E	10	-	-	-	20	-	-	-	50590
Cañuelas	15	4	-	-	-	-	-	37A	15-79-1973	Ana DiPPOLITO DE HERNANDEZ	Mat-5436	34
Cañuelas	15	4	-	-	-	-	-	37E	15-81-1973	Ana DiPPOLITO DE HERNANDEZ	Mat-7149	24523
Cañuelas	15	4	-	-	-	-	-	37F	15-82-1973	Celia Ester Amundarain o Amundarain y Etchevarren Adolfo Rasmussen-Jose Malcorra-Emma Isabel Amundarain o Amundarain y...	Mat-7660	24524
Cañuelas	15	4	E	-	-	-	-	299	15-14-1974	Alfredo Luis Ruiz Huidobro y Gilly-Laura Dolores Ruiz Huidobro y Gilly de Moreno Vera o Ruiz Huidobro y Gilly	F*106	26873
Cañuelas	15	4	E	-	-	-	-	299	15-84-1973	Alfredo Luis Ruiz Huidobro y Gilly-Laura Dolores Ruiz Huidobro y Gilly de Moreno Vera o Ruiz Huidobro y Gilly	F*106	26874
Cañuelas	15	4	E	-	-	-	-	299	15-85-1973	Alfredo Luis Ruiz Huidobro y Gilly de Moreno Vera o Ruiz Huidobro y Gilly	F*106	26875
Cañuelas	15	4	E	-	-	-	-	319	15-86-1973	Alfredo Luis Ruiz Huidobro y Gilly-Laura Dolores Ruiz Huidobro y Gilly de Moreno Vera o Ruiz Huidobro y Gilly	F*106	26954
Cañuelas	15	4	E	-	-	-	-	319	15-87-1973	Alfredo Luis Ruiz Huidobro y Gilly-Laura Dolores Ruiz Huidobro y Gilly de Moreno Vera o Ruiz Huidobro y Gilly	F*106	-
Cañuelas	15	4	E	-	-	-	-	339	15-90-1973	Alfredo Luis Ruiz Huidobro y Gilly-Laura Dolores Ruiz Huidobro y Gilly de Moreno Vera o Ruiz Huidobro y Gilly	F*106	29460
Cañuelas	15	4	E	-	-	-	-	339	15-108-1973	Alfredo Luis Ruiz Huidobro y Gilly-Laura Dolores Ruiz Huidobro y Gilly de Moreno Vera o Ruiz Huidobro y Gilly	F*106	-
Cañuelas	15	4	E	-	-	-	-	339	15-91-1973	Alfredo Luis Ruiz Huidobro y Gilly-Laura Dolores Ruiz Huidobro y Gilly de Moreno Vera o Ruiz Huidobro y Gilly	F*106	-
Cañuelas	15	4	E	-	-	-	-	339	15-92-1973	Alfredo Luis Ruiz Huidobro y Gilly-Laura Dolores Ruiz Huidobro y Gilly de Moreno Vera o Ruiz Huidobro y Gilly	F*106	-
Cañuelas	15	4	E	-	-	-	-	359	15-93-1973	Alfredo Luis Ruiz Huidobro y Gilly-Laura Dolores Ruiz Huidobro y Gilly de Moreno Vera o Ruiz Huidobro y Gilly	F*106	27544
Cañuelas	15	4	E	-	-	-	-	359	15-94-1973	Alfredo Luis Ruiz Huidobro y Gilly-Laura Dolores Ruiz Huidobro y Gilly de Moreno Vera o Ruiz Huidobro y Gilly	F*106	27545
Cañuelas	15	4	E	-	-	-	-	359	15-76-1974	Alfredo Luis Ruiz Huidobro y Gilly-Laura Dolores Ruiz Huidobro y Gilly de Moreno Vera o Ruiz Huidobro y Gilly	F*106	27546
Cañuelas	15	4	E	-	-	-	-	359	15-109-1973	Alfredo Luis Ruiz Huidobro y Gilly-Laura Dolores Ruiz Huidobro y Gilly de Moreno Vera o Ruiz Huidobro y Gilly	F*106	27547
Cañuelas	15	4	E	-	-	-	-	2	15-96-1973	Alfredo Luis Ruiz Huidobro y Gilly-Laura Dolores Ruiz Huidobro y Gilly de Moreno Vera o Ruiz Huidobro y Gilly	F*106	27038
Cañuelas	15	4	-	-	-	-	-	40C	15-97-1973	Carlos Daniel Oategui y Pedro Maximo Otegui	Mat-7832	1320
Cañuelas	15	4	-	-	-	-	-	41D	15-99-1973	Tomas Benito Ghigliazza	Mat-1635	32525
Cañuelas	15	4	-	-	-	-	-	61E	15-101-1973	Ferreteria "El Arsenal" Sociedad de Responsabilidad limitada	Mat-1779	932
Cañuelas	15	4	-	-	-	-	-	61F	15-102-1973	Maria Graciela Martin y Peyret	Mat-2301	32586
Cañuelas	15	4	-	-	-	-	-	61G	15-104-1973	Maria Elena Blanca Martin y Peyret	Mat-2300	32587
Cañuelas	15	4	-	-	-	-	-	61C	15-106-1973	Rene Marcelo Martin y Bagnat	Insc-386	27656
Cañuelas	15	4	C	1	-	-	-	1C	15-69-1958	Rafael Eugenio Garcia	F*89	1420
Cañuelas	15	4	C	1	-	-	-	5	15-114-1973	Raquel Cortes	Mat-1325	26619
Cañuelas	15	4	-	-	-	-	-	36F	-	-	-	45109
Cañuelas	15	4	-	-	-	-	-	36R	-	-	-	1216
Cañuelas	15	4	-	-	-	-	-	36S	-	-	-	46887
Cañuelas	15	4	-	-	-	-	-	36T	-	-	-	46888
Cañuelas	15	4	-	-	-	-	-	36W	-	-	-	46889
Cañuelas	15	4	-	-	-	-	-	36X	-	-	-	46890
Cañuelas	15	4	-	-	-	-	-	36Y	-	-	-	46891
Cañuelas	15	4	-	-	-	-	-	36Z	-	-	-	46892
Cañuelas	15	4	-	-	-	-	-	37I	15-80-1973	Adolfo Rasmussen,Celia Ester Amundarain o Amundarain y Etchevarren,Jose Malcorra,Emma Isabel Amundarain...	Mat-7659	24527
Cañuelas	15	4	-	-	-	-	-	40B	15-98-1973	Sofia Gilly	F*272	4961
Cañuelas	15	4	-	-	-	-	-	41B	15-100-1973	Juan Roberto Ferrero	Mat-2277	4887
Cañuelas	15	4	-	-	-	-	-	61B	15-105-1973	Margot Martin y Bagnat	F*385	27655
Cañuelas	15	4	-	-	-	-	-	61BB	-	-	-	49905
Cañuelas	15	4	-	-	-	-	-	61BC	-	-	-	49906
Cañuelas	15	4	-	-	-	-	-	61BD	-	-	-	49907
Cañuelas	15	4	-	-	-	-	-	61S	15-15-1992	Raul Martin y Bagnat	F*387	-
Cañuelas	15	4	-	-	-	-	-	61BF	-	-	-	50350
Cañuelas	15	4	-	-	-	-	-	61BG	-	-	-	50351
Cañuelas	15	4	-	-	-	-	-	61BK	-	-	-	50352
Cañuelas	15	4	C	1	-	-	-	1D	15-69-1958	Rafael Eugenio Garcia	F*89	1421
Cañuelas	15	4	C	1	-	-	-	3A	15-112-1973	Carlos Mayle	F*632/61	644
Cañuelas	15	4	C	1	-	-	-	4	15-69-1958	Rafael Eugenio Garcia	F*89	-
Cañuelas	15	4	C	-	-	-	-	1AC	15-60-1958	Agustina Roca de Schroder, Maria Eugenia, Maria Agustina, Maria Eulalia, Maria Enriqueat y Teodoro Enrique Schroder y Roca	F*262	1353
Cañuelas	15	4	C	-	-	-	-	1AD	15-60-1958	Agustina Roca de Schroder, Maria Eugenia, Maria Agustina, Maria Eulalia, Maria Enriqueat y Teodoro Enrique Schroder y Roca	F*262	1353
Cañuelas	15	4	C	-	-	-	-	1D	15-30-1977	Elinis, Sociedad Anonima, Comercial, Industrial, Financiera, Inmobiliaria, Agropecuaria	Mat-481/84	-
Cañuelas	15	4	C	-	-	-	-	1E	15-30-1977	Elinis, Sociedad Anonima, Comercial, Industrial, Financiera, Inmobiliaria, Agropecuaria	Mat-481/84	-

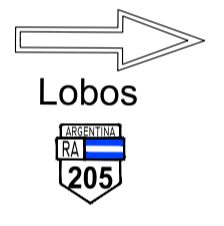
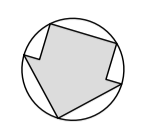
Municipio	Partido	Circ.	Parcela	Plano	Propietario	Insc. a Dom	Partida
Gral Las Heras	41	4	353B	-	-	-	12092
Gral Las Heras	41	4	353A	-	-	-	4437
Gral Las Heras	41	4	354C	-	-	-	255
Gral Las Heras	41	4	354F	-	-	-	12782
Gral Las Heras	41	4	354S	-	-	-	14201
Gral Las Heras	41	4	354R	-	-	-	14200
Gral Las Heras	41	4	354N	-	-	-	14199
Gral Las Heras	41	4	354M	-	-	-	4438
Gral Las Heras	41	4	354G	42-2-1984	Hector Jose Mariscotti y Amalia Elida Mariscotti	Mat. 4854 (41)	12952

Municipio	Partido	Circ.	Secc.	Qta.	Mz.	Fracc.	Parcela	Plano	Propietario	Insc. a Dom	Partida
Lobos	62	9	-	-	-	-	727A	-	-	-	13398
Lobos	62	9	-	-	-	-	730A	-	-	-	1298
Lobos	62	9	-	-	-	-	732A	62-97-1973	Agropecuaria comercial inmobiliaria schenone SA	F*184	13435
Lobos	62	9	-	-	-	-	731C	62-98-1973	Ariel Edgardo Costa	Mat-097	7972
Lobos	62	9	-	-	-	-	731D	62-102-1973	Juan Pedro-Ameli Elvira-Hector Doingo-Elisa Maria-Lia Etchart Etchevers	Mat-096	25428
Lobos	62	9	-	-	-	-	757A	62-101-1973	Agropecuaria comercial inmobiliaria schenone SA	F*211	1306
Lobos	62	9	-	-	-	-	755C	62-28-1990	Buceta, Jose Francisco	Mat-8867	26188
Lobos	62	9	-	-	-	-	794	62-96-1973	Pedro Egli	Mat-4105	35732
Lobos	62	9	-	-	-	-	795	62-86-1973	Pedro Egli	Mat-4106	815
Lobos	62	9	-	-	-	-	796B	-	-	-	35733
Lobos	62	9	-	-	-	-	796A	-	-	-	35792
Lobos	62	9	-	-	-	-	813A	62-91-1973	Pedro Egli	Mat-7241	1590
Lobos	62	9	-	-	-	-	814F	62-69-1985	Juan Jose-Antonio Alfonso-Miguel Lorenzo Bennasar	Mat-422	-
Lobos	62	9	-	-	-	-	814D	62-69-1985	Juan Jose-Antonio Alfonso-Miguel Lorenzo Bennasar	Mat-422	-
Lobos	62	9	-	-	-	-	814G	62-16-1990	Gaspar Joaquin Fonseca-Isabel Maria Fernandez de Domingo-Lucinda Alicia y Orlando Joaquin Domingos	Mat-12882	33563
Lobos	62	9	-	-	-	-	814H	62-16-1990	Gaspar Joaquin Fonseca-Isabel Maria Fernandez de Domingo-Lucinda Alicia y Orlando Joaquin Domingos	Mat-12882	34423
Lobos	62	9	-	-	-	-	814M	62-16-1990	Gaspar Joaquin Fonseca-Isabel Maria Fernandez de Domingo-Lucinda Alicia y Orlando Joaquin Domingos	Mat-12882	34424
Lobos	62	9	-	-	-	-	827C	-	-	-	7779
Lobos	62	9	-	-	-	-	827D	62-95-1973	Luis Oscar Ratti	F*190	6476
Lobos	62	9	-	-	-	-	829C	-	-	-	36485
Lobos	62	9	-	-	-	-	829D	-	-	-	1433
Lobos	62	9	-	-	-	-	829E	-	-	-	36486
Lobos	62	9	-	-	-	-	830A	62-62-1973	Larocca de Bruno Delia Celina , Noemi	F*120	7448
Lobos	62	9	-	-	-	-	830B	62-44-1973	Larocca de Bruno Delia Celina , Noemi	F*219	5229
Lobos	62	9	-	-	-	-	882H	-	-	-	31689
Lobos	62	9	-	-	-	-	882K	-	-	-	800
Lobos	62	9	-	-	-	-	882M	-	-	-	31690
Lobos	62	9	-	-	-	-	883C	62-53-1973	Susana Esperanza Ferrari de Fassa Ruth y Carlos Fernando Fassa	Mat-6696	16929
Lobos	62	9	-	-	-	-	883E	62-52-1973	Delia Atucha de Montot	Mat-6696	29398
Lobos	62	9	-	-	-	-	884C	62-13-1985	Nestor Alberto Gracia	Mat-10566	6137
Lobos	62	9	-	-	-	-	884D	62-13-1985	Nestor Alberto Gracia	Mat-10566	34071
Lobos	62	9	-	-	-	-	885C	62-16-1976	Claudina Eglantina Campos de la PEÑA	F*405	6579
Lobos	62	9	-	-	-	-	886A	62-46-1973	Jua Jose-Miguel Lorenzo-Antonio Alfonso Bennasar	F*495	136
Lobos	62	9	-	-	-	-	887C	62-6-1975	Omar Juan y Abel Atilio Sofia y Atucha y Juan Sofia	F*158	6136
Lobos	62	9	-	-	-	-	887D	62-6-1975	Omar Juan y Abel Atilio Sofia y Atucha y Juan Sofia	F*158	32315
Lobos	62	9	-	-	-	-	888D	62-5-1975	Omar Juan y Abel Atilio Sofia y Atucha y Juan Sofia	F*74	32275
Lobos	62	9	-	-	-	-	888C	62-5-1975	Omar Juan y Abel Atilio Sofia y Atucha y Juan Sofia	F*74	139
Lobos	62	9	-	-	-	-	889A	62-47-1973	Delia Atucha	F*75	135
Lobos	62	9	-	-	-	-	890M	-	-	-	-
Lobos	62	9	-	-	-	-	890R	-	-	-	-
Lobos	62	9	-	-	-	-	890N	-	-	-	-
Lobos	62	9	-	-	-	-	891C	62-67-1973	Omar Juan y Abel Atilio Sofia y Atucha y Juan Sofia	F*220	36663
Lobos	62	9	-	-	-	-	891D	62-70-1973	Omar Juan y Abel Atilio Sofia y Atucha y Juan Sofia	F*280	36664
Lobos	62	9	-	-	-	-	891E	62-68-1973	Omar Juan y Abel Atilio Sofia y Atucha y Juan Sofia	F*220	36665
Lobos	62	9	-	-	-	-	891F	62-69-1973	Omar Juan y Abel Atilio Sofia y Atucha y Juan Sofia	F*220	9450
Lobos	62	2	F	61	-	-	4	62-68-1969	Juan Antonio Mari Manzoni y Sala	F*127	-
Lobos	62	2	F	61	-	-	7	62-68-1969	Juan Antonio Mari Manzoni y Sala	F*127	-
Lobos	62	2	F	61	-	-	6	62-118-1973	Atilio Renee Miri	Mat-7186	29376
Lobos	62	2	F	61	-	-	5	62-68-1969	Juan Antonio Mari Manzoni y Sala	F*127</	





Cañuelas



Lobos

LINEA DE CORTE Pr.: 13+500

LINEA DE CORTE Pr.: 15+000

LINEA DE CORTE Pr.: 15+000

LINEA DE CORTE Pr.: 16+500

Pdo. 15 Circ.4  
Parc. 40B

Pdo. 15 Circ.4  
Parc. 41B

Pdo. 15 Circ.4  
Parc. 40C

Pdo. 15 Circ.4  
Parc. 41D

Pdo. 15 Circ.4  
Parc. 41B

Pdo. 15 Circ.4  
Parc. 61B

Pdo. 15 Circ.4  
Parc. 61BE

Pdo. 15 Circ.4  
Parc. 41D

Pdo. 15 Circ.4  
Parc. 61E

Pdo. 15 Circ.4  
Parc. 61F

Pdo. 15 Circ.4  
Parc. 61G

Pdo. 15 Circ.4  
Parc. 61C

REFERENCIAS PROYECTO:	REFERENCIAS EXISTENTES:	REFERENCIAS CATASTRALES:
- - - EJE DE PROYECTO	— CALZADA	- - - LIMITE CATASTRAL
— CALZADA PROYECTADA ASFÁLTICA	— CAMINO DE TIERRA	- - - RESTRICCIÓN AL DOMINIO
— CALZADA EXISTENTE	- x - x - ALAMBRADO	— EXPROPIACIONES
— BANQUINA PAVIMENTADA	— LINEA MUNICIPAL	○ MEJORAS AFECTADAS EN EXPROPIACIONES
— COLECTORA ABOVEDADA	○ ARBOL	○ MEJORAS AFECTADAS EN ZONA DE CAMINO
— CORDÓN EMERGENTE	□ ESTRUCTURAS VARIAS	
— CORDÓN CUNETTA	+++++ FFCC	
- (x) - ALAMBRADO PROYECTADO		
□ DEMOLICIÓN DE EDIFICACIONES		

FECHA: MARZO 2023  
HECHO POR: PV  
APROBADO POR: SM  
CTB: Color/Reducido



SERVICIO DE CONSULTORIA PARA LA FINALIZACIÓN DEL PROYECTO EX PPP  
OBRA: DUPLICACIÓN DE CALZADA RUTA NACIONAL N° 205  
TRAMO: Cañuelas Lobos, Km. 73,70 a Km. 102,53

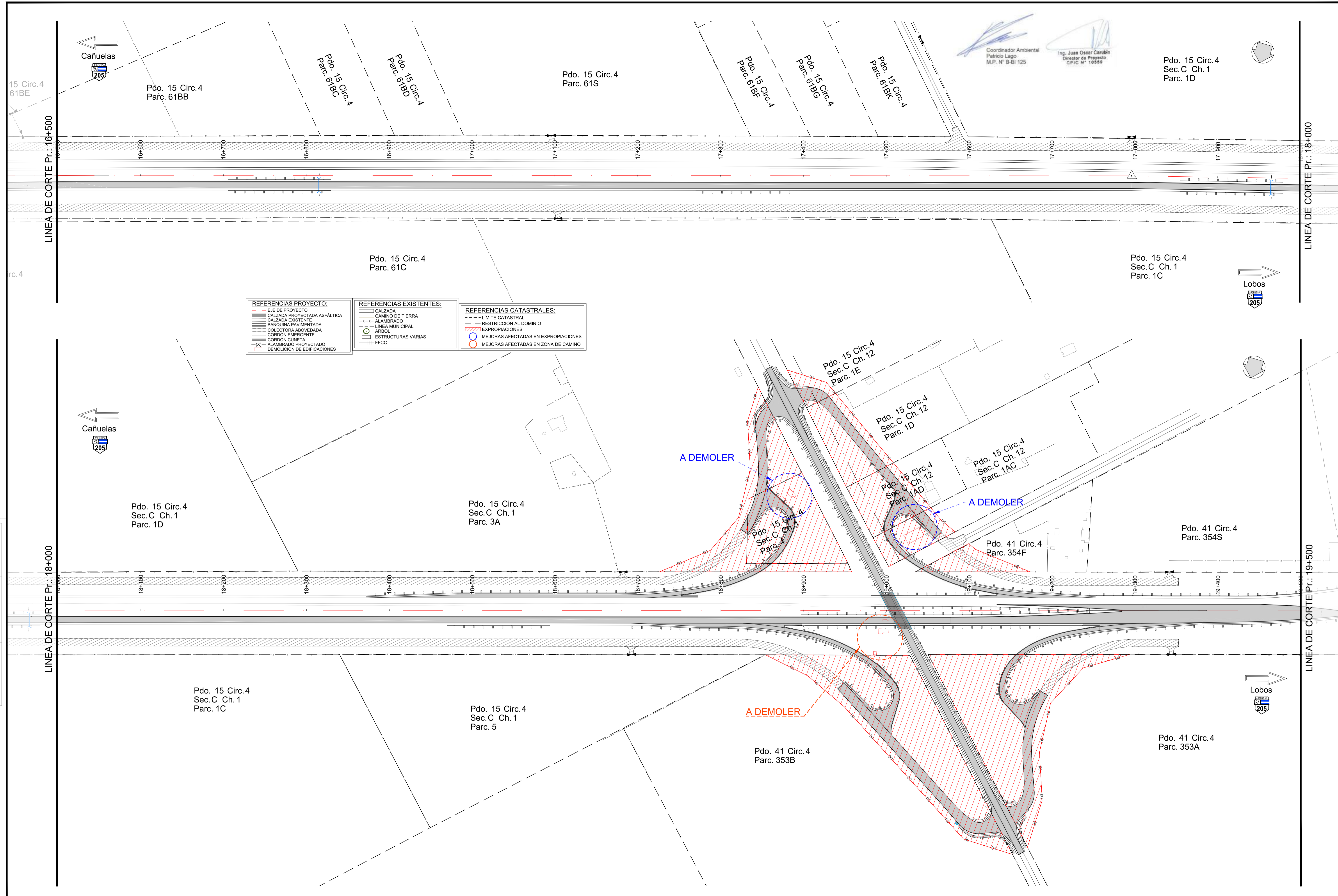
ARCHIVO.DWG: CVSA.RN205.PE-EXP\_REV01.DWG

REVISO	MS	A	ENE-23	EMISION ORIGINAL
APROBO	SM	B	MAR-23	CORRECCIÓN S/OBSERVACIONES
FECHA	MARZO 2023	-	-	-

REVISIONES	
A	ENE-23
B	MAR-23
-	-
-	-

EXPROPIACIONES  
PLANIMETRÍA  
Pr. 13+500 a Pr. 16+500

ESCALAS: 1:2.000  
PLANO N° CVSA.RN205.PE-EXP\_REV01  
REVISION N°: B HOJA: 02de09



Coordinador Ambiental  
Patricio Lago  
M.P. N° B-BI 125

Ing. Juan Oscar Carabin  
Director de Proyecto  
C.P.I.C. N° 10559



REFERENCIAS PROYECTO:	REFERENCIAS EXISTENTES:	REFERENCIAS CATASTRALES:
— EJE DE PROYECTO	— CALZADA	— LIMITE CATASTRAL
— CALZADA PROYECTADA ASFÁLTICA	— CAMINO DE TIERRA	— RESTRICCIÓN AL DOMINIO
— CALZADA EXISTENTE	— ALAMBRADO	— EXPROPIACIONES
— BANQUINA PAVIMENTADA	— LINEA MUNICIPAL	— MEJORAS AFECTADAS EN EXPROPIACIONES
— COLECTORA ABOVEDADA	— ARBOL	— MEJORAS AFECTADAS EN ZONA DE CAMINO
— CORDÓN EMERGENTE	— ESTRUCTURAS VARIAS	
— CORDÓN CUNETTA	— FFCC	
— (X) — ALAMBRADO PROYECTADO		
— DEMOLICIÓN DE EDIFICACIONES		

FECHA  
MARZO 2023

HECHO POR:  
PV

APROBADO POR:  
SM

CTB  
ColorOReduccion



**VIALIDAD NACIONAL**

**BAIRESING**  
SERVICIOS DE INGENIERIA

SERVICIO DE CONSULTORIA PARA LA FINALIZACIÓN DEL PROYECTO EX PPP  
OBRA: DUPLICACIÓN DE CALZADA RUTA NACIONAL N° 205  
TRAMO: Cañuelas Lobos, Km. 73,70 a Km. 102,53

ARCHIVO.DWG:  
CVSA.RN205.PE-EXP\_REV01.DWG

REVISO	MS	A	ENE-23
APROBO	SM	B	MAR-23
FECHA	MARZO 2023	-	-

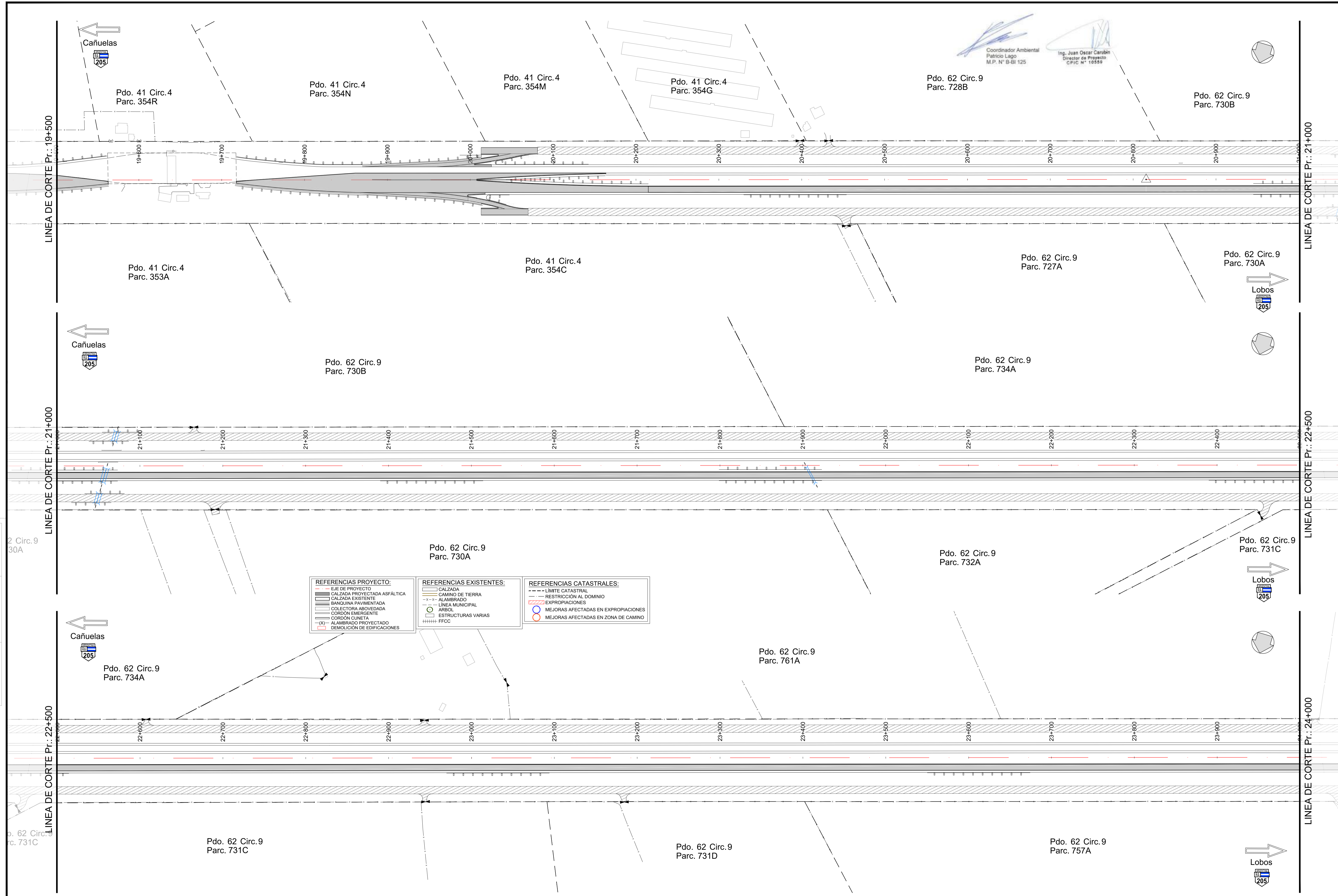
REVISIONES	
A	ENE-23 EMISION ORIGINAL
B	MAR-23 CORRECCION S/OBSERVACIONES
-	-
-	-

**EXPROPIACIONES PLANIMETRÍA**  
Pr. 16+500 a Pr. 19+500

ESCALAS: 1:2.000  
PLANO N° CVSA.RN205.PE-EXP\_REV01  
REVISION N°: B HOJA: 03de09

Coordinador Ambiental  
Patricio Lago  
M.P. N° B-BI 125

Ing. Juan Oscar Carabín  
Director de Proyecto  
C.P.I.C. N° 10559



REFERENCIAS PROYECTO:	REFERENCIAS EXISTENTES:	REFERENCIAS CATASTRALES:
— EJE DE PROYECTO	— CALZADA	— LIMITE CATASTRAL
— CALZADA PROYECTADA ASFALTICA	— CALZADA DE TIERRA	— RESTRICION AL DOMINIO
— CALZADA EXISTENTE	-x-x- ALAMBRADO	— EXPROPIACIONES
— BANQUINA PAVIMENTADA	— LINEA MUNICIPAL	○ MEJORAS AFECTADAS EN EXPROPIACIONES
— COLECTORA ABOVEDADA	○ ARBOL	○ MEJORAS AFECTADAS EN ZONA DE CAMINO
— CORDON EMERGENTE	— ESTRUCTURAS VARIAS	
— CORDON CUNETTA	+++++ FFCC	
(-X-) ALAMBRADO PROYECTADO		
— DEMOLICION DE EDIFICACIONES		

FECHA: MARZO 2023

HECHO POR: PV

APROBADO POR: SM

Color/Reducido



SERVICIO DE CONSULTORIA PARA LA FINALIZACIÓN DEL PROYECTO EX PPP  
OBRA: DUPLICACIÓN DE CALZADA RUTA NACIONAL N° 205  
TRAMO: Cañuelas Lobos, Km. 73,70 a Km. 102,53

ARCHIVO.DWG: CVSA.RN205.PE-EXP\_REV01.DWG

REVISO	MS	A	ENE-23
APROBO	SM	B	MAR-23
FECHA	MARZO 2023	-	-

REVISIONES	
A	ENE-23 EMISION ORIGINAL
B	MAR-23 CORRECCION S/OBSERVACIONES
-	-
-	-

EXPROPIACIONES  
PLANIMETRÍA  
Pr. 19+500 a Pr. 24+000

ESCALAS: 1:2.000

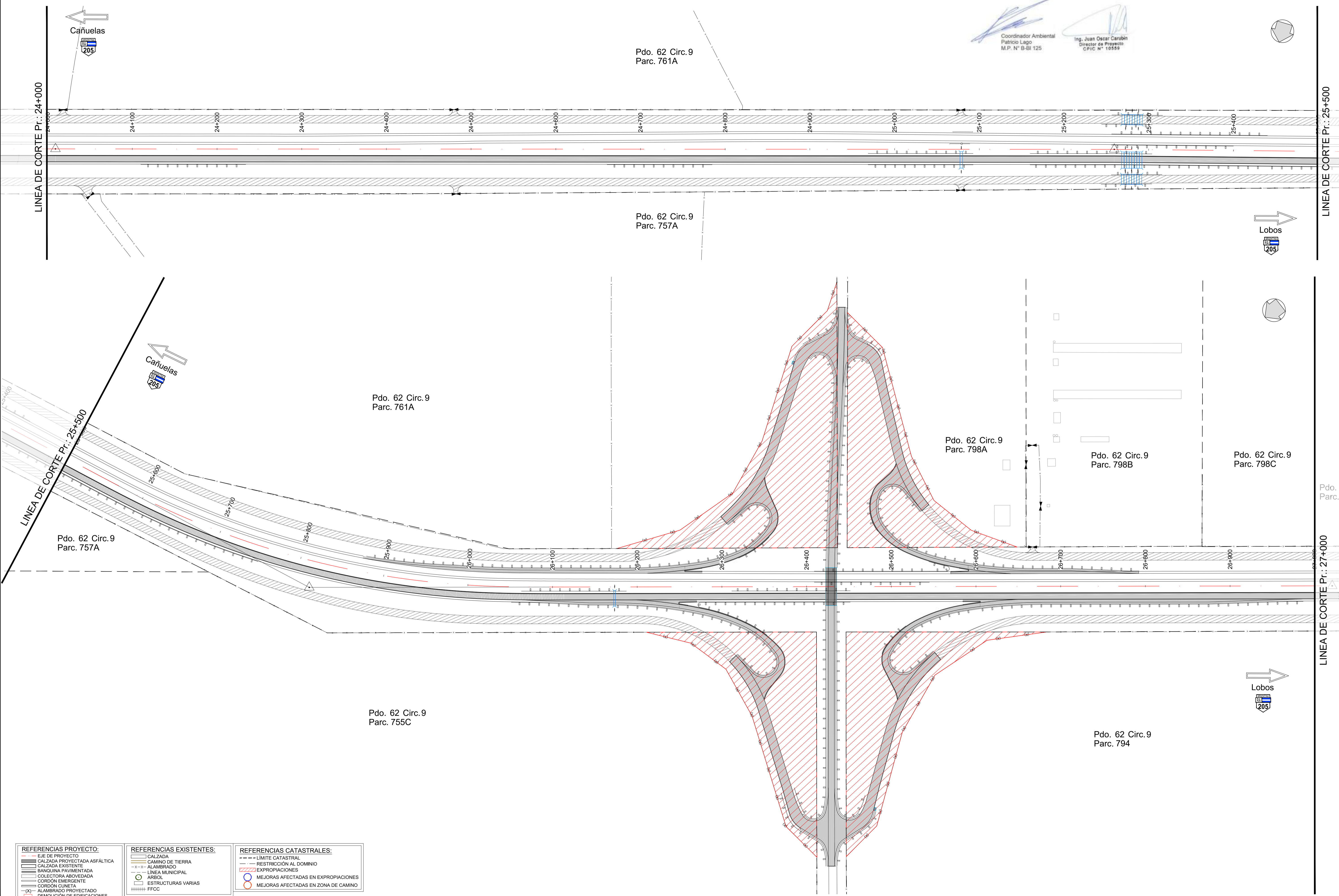
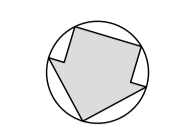
PLANO N° CVSA.RN205.PE-EXP\_REV01

REVISION N°: B

HOJA: 04de09

Coordinador Ambiental  
Patricio Lago  
M.P. N° B-BI 125

Ing. Juan Oscar Carabín  
Director de Proyecto  
CPIC N° 10559



REFERENCIAS PROYECTO:	REFERENCIAS EXISTENTES:	REFERENCIAS CATASTRALES:
— EJE DE PROYECTO	— CALZADA	--- LIMITE CATASTRAL
— CALZADA PROYECTADA ASFÁLTICA	— CAMINO DE TIERRA	--- RESTRICCIÓN AL DOMINIO
— CALZADA EXISTENTE	-x-x- ALAMBRADO	— EXPROPIACIONES
— BANQUINA PAVIMENTADA	— LÍNEA MUNICIPAL	○ MEJORAS AFECTADAS EN EXPROPIACIONES
— COLECTORA ABOVEDADA	○ ÁRBOL	○ MEJORAS AFECTADAS EN ZONA DE CAMINO
— CORDÓN EMERGENTE	□ ESTRUCTURAS VARIAS	
— CORDÓN CUNETIA	+++++ FFCC	
(-X) ALAMBRADO PROYECTADO		
— DEMOLICIÓN DE EDIFICACIONES		

FECHA: MARZO 2023  
HECHO POR: PV  
APROBADO POR: SM  
CTB  
Color: Reducido



SERVICIO DE CONSULTORIA PARA LA FINALIZACIÓN DEL PROYECTO EX PPP  
OBRA: DUPLICACIÓN DE CALZADA RUTA NACIONAL N° 205  
TRAMO: Cañuelas Lobos, Km. 73,70 a Km. 102,53

ARCHIVO.DWG: CVSA.RN205.PE-EXP\_REV01.DWG

REVISO	MS	A	ENE-23	EMISION ORIGINAL
APROBO	SM	B	MAR-23	CORRECCION S/OBSERVACIONES
FECHA	MARZO 2023	-	-	-

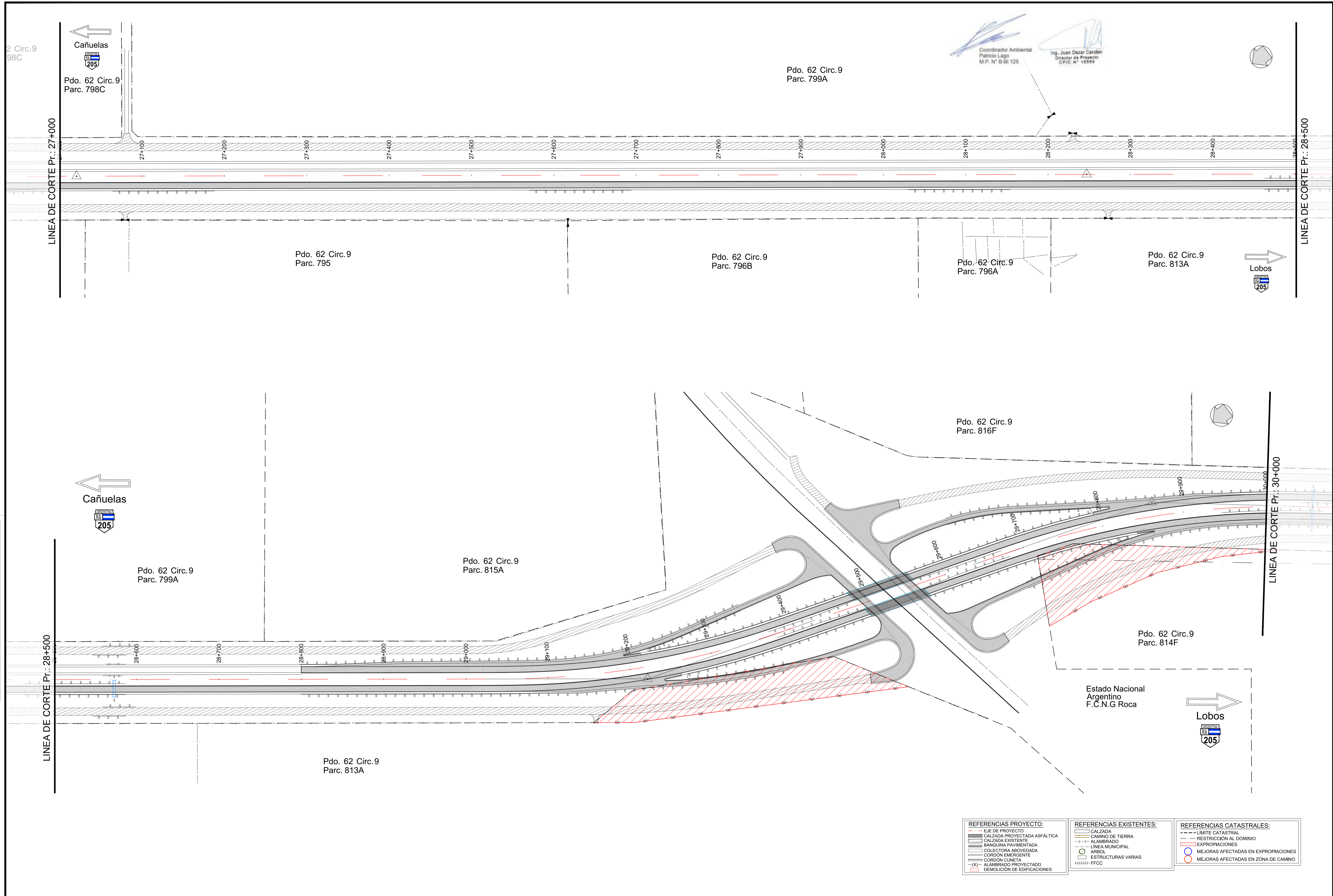
REVISIONES	
A	ENE-23 EMISION ORIGINAL
B	MAR-23 CORRECCION S/OBSERVACIONES
-	-
-	-

EXPROPIACIONES  
PLANIMETRÍA  
Pr. 24+000 a Pr. 27+000

ESCALAS: 1:2.000

PLANO N° CVSA.RN205.PE-EXP\_REV01

REVISION N°: B HOJA: 05de09



REFERENCIAS PROYECTO:	REFERENCIAS EXISTENTES:	REFERENCIAS CATASTRALES:
— EJE DE PROYECTO	— CALZADA	— LIMITE CATASTRAL
— CALZADA PROYECTADA ASFALTICA	— CAMINO DE TIERRA	— RESTRICCION AL DOMINIO
— CALZADA EXISTENTE	-x-x- ALAMBRADO	— EXPROPIACIONES
— BANQUINA PAVIMENTADA	— LINEA MUNICIPAL	○ MEJORAS AFECTADAS EN EXPROPIACIONES
— COLECTORA ABOVEDADA	○ ARBOL	○ MEJORAS AFECTADAS EN ZONA DE CAMINO
— CORDON EMERGENTE	— ESTRUCTURAS VARIAS	
— CORDON GINETA	+++++ FFCC	
(X) ALAMBRADO PROYECTADO		
— DEMOLICION DE EDIFICACIONES		

CTB  
ColorOReduccion

HECHO POR: PV  
APROBADO POR: SM

FECHA  
MARZO 2023



SERVICIO DE CONSULTORIA PARA LA FINALIZACIÓN DEL PROYECTO EX PPP  
 OBRA: DUPLICACIÓN DE CALZADA RUTA NACIONAL N° 205  
 TRAMO: Cañuelas Lobos, Km. 73,70 a Km. 102,53

ARCHIVO.DWG:  
CVSA.RN205.PE-EXP\_REV01.DWG

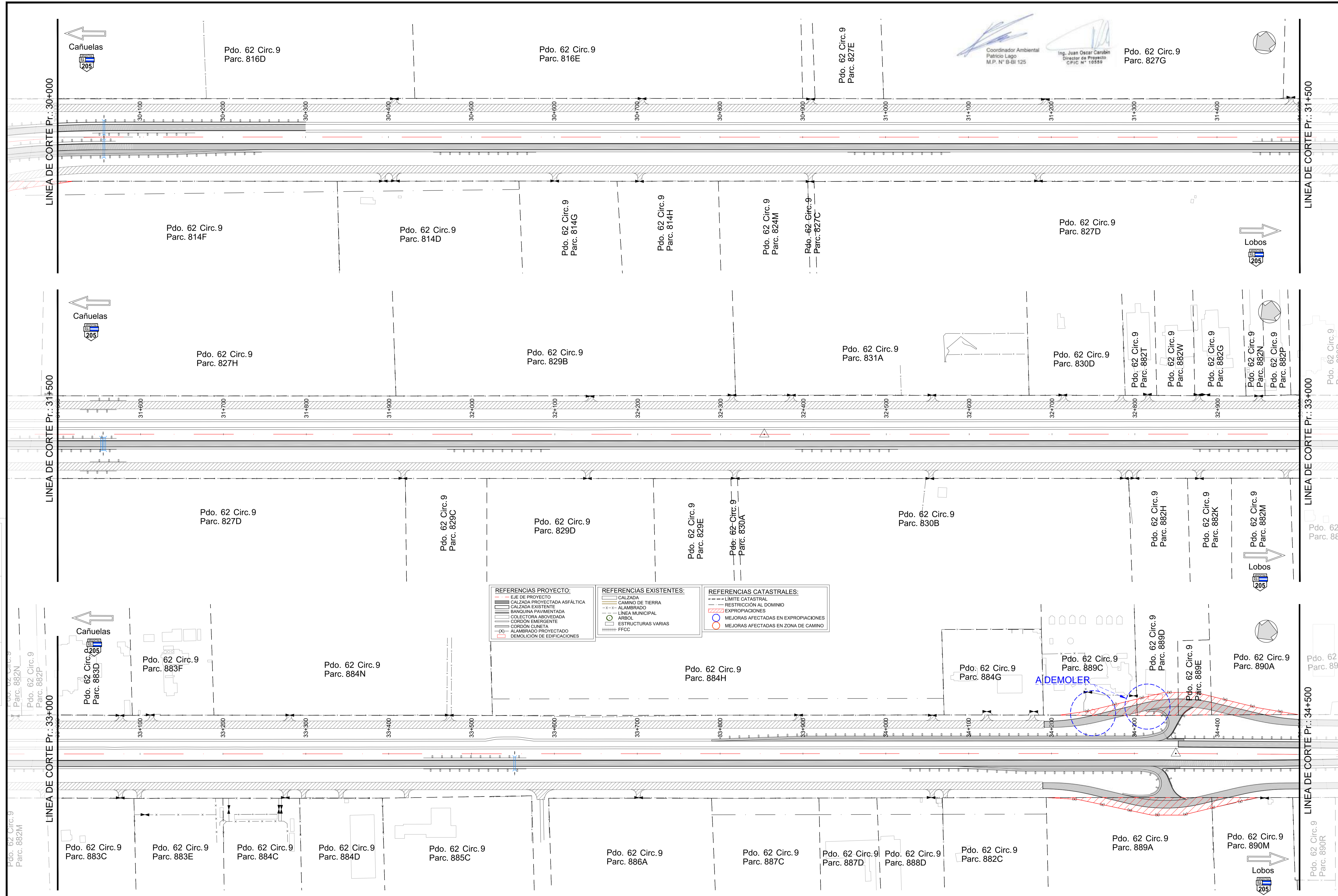
REVISO	MS	A	ENE-23
APROBO	SM	B	MAR-23
FECHA	MARZO 2023	-	-

REVISIONES	
EMISION ORIGINAL	A
CORRECCION S/OBSERVACIONES	B
-	-
-	-

EXPROPIACIONES  
 PLANIMETRIA  
 Pr. 27+000 a Pr. 30+000

ESCALAS: 1:2.000  
 PLANO N° CVSA.RN205.PE-EXP\_REV01  
 REVISION N°: B HOJA: 06de09

CTB  
ColorOReduccion  
HECHO POR: PV  
APROBADO POR: SM  
FECHA  
MARZO 2023



SERVICIO DE CONSULTORIA PARA LA FINALIZACIÓN DEL PROYECTO EX PPP  
OBRA: DUPLICACIÓN DE CALZADA RUTA NACIONAL N° 205  
TRAMO: Cañuelas Lobos, Km. 73,70 a Km. 102,53

ARCHIVO.DWG: CVSA.RN205.PE-EXP\_REV01.DWG

REVISO	MS	A	ENE-23
APROBO	SM	B	MAR-23
FECHA	MARZO 2023	-	-

REVISIONES	
A	ENE-23 EMISION ORIGINAL
B	MAR-23 CORRECCION S/OBSERVACIONES
-	-
-	-

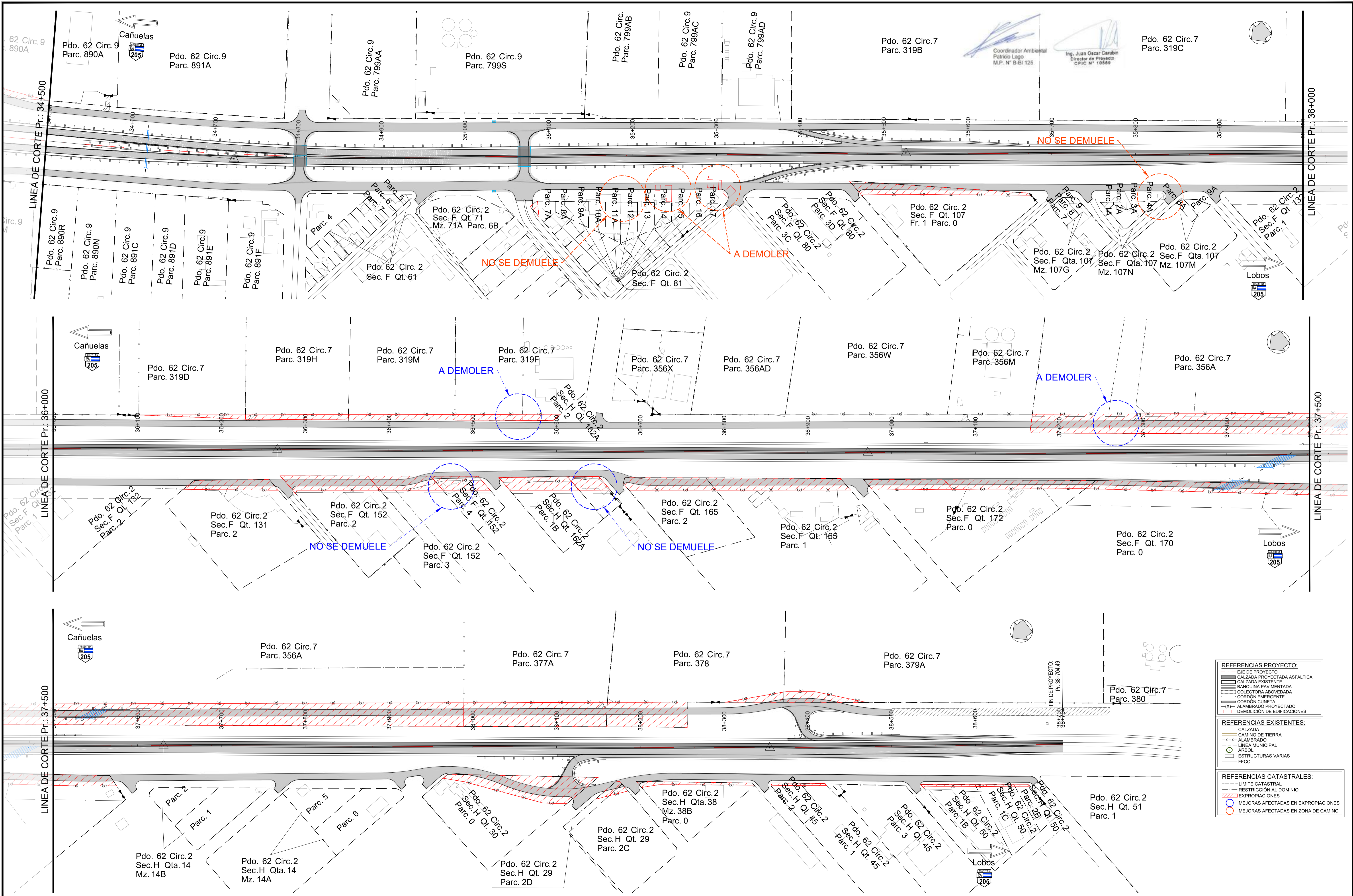
EXPROPIACIONES  
PLANIMETRÍA  
Pr. 30+000 a Pr. 34+500

ESCALAS: 1:2.000

PLANO N° CVSA.RN205.PE-EXP\_REV01

REVISION N°: B HOJA: 07de09





Coordinador Ambiental  
Patricio Lago  
M.P. N° B-BI 125

Ing. Juan Oscar Carballín  
Director de Proyecto  
C.P.I.C. N° 10556

- REFERENCIAS PROYECTO:**
- EJE DE PROYECTO
  - CALZADA PROYECTADA ASFÁLTICA
  - CALZADA EXISTENTE
  - BANQUINA PAVIMENTADA
  - COLECTORA ABOVEDADA
  - CORDÓN EMERGENTE
  - CORDÓN CUNETEA
  - (X) — ALAMBRADO PROYECTADO
  - DEMOLICIÓN DE EDIFICACIONES
- REFERENCIAS EXISTENTES:**
- CALZADA
  - CAMINO DE TIERRA
  - x-x- ALAMBRADO
  - LINEA MUNICIPAL
  - ARBOL
  - ESTRUCTURAS VARIAS
  - +++++ FFCC
- REFERENCIAS CATASTRALES:**
- - - LIMITE CATASTRAL
  - - - RESTRICCIÓN AL DOMINIO
  - EXPROPIACIONES
  - MEJORAS AFECTADAS EN EXPROPIACIONES
  - MEJORAS AFECTADAS EN ZONA DE CAMINO

CTB  
ColorOReduccion

HECHO POR: PV  
APROBADO POR: SM

FECHA  
MARZO 2023



SERVICIO DE CONSULTORIA PARA LA FINALIZACIÓN DEL PROYECTO EX PPP  
OBRA: DUPLICACIÓN DE CALZADA RUTA NACIONAL N° 205  
TRAMO: Cañuelas Lobos, Km. 73,70 a Km. 102,53

ARCHIVO.DWG: CVSA.RN205.PE-EXP\_REV01.DWG

REVISO	MS
APROBO	SM
FECHA	MARZO 2023

REVISIONES	
A	ENE-23 EMISION ORIGINAL
B	MAR-23 CORRECCION S/OBSERVACIONES
-	-
-	-

**EXPROPIACIONES PLANIMETRÍA**  
Pr. 34+500 a Pr. 38+704.49

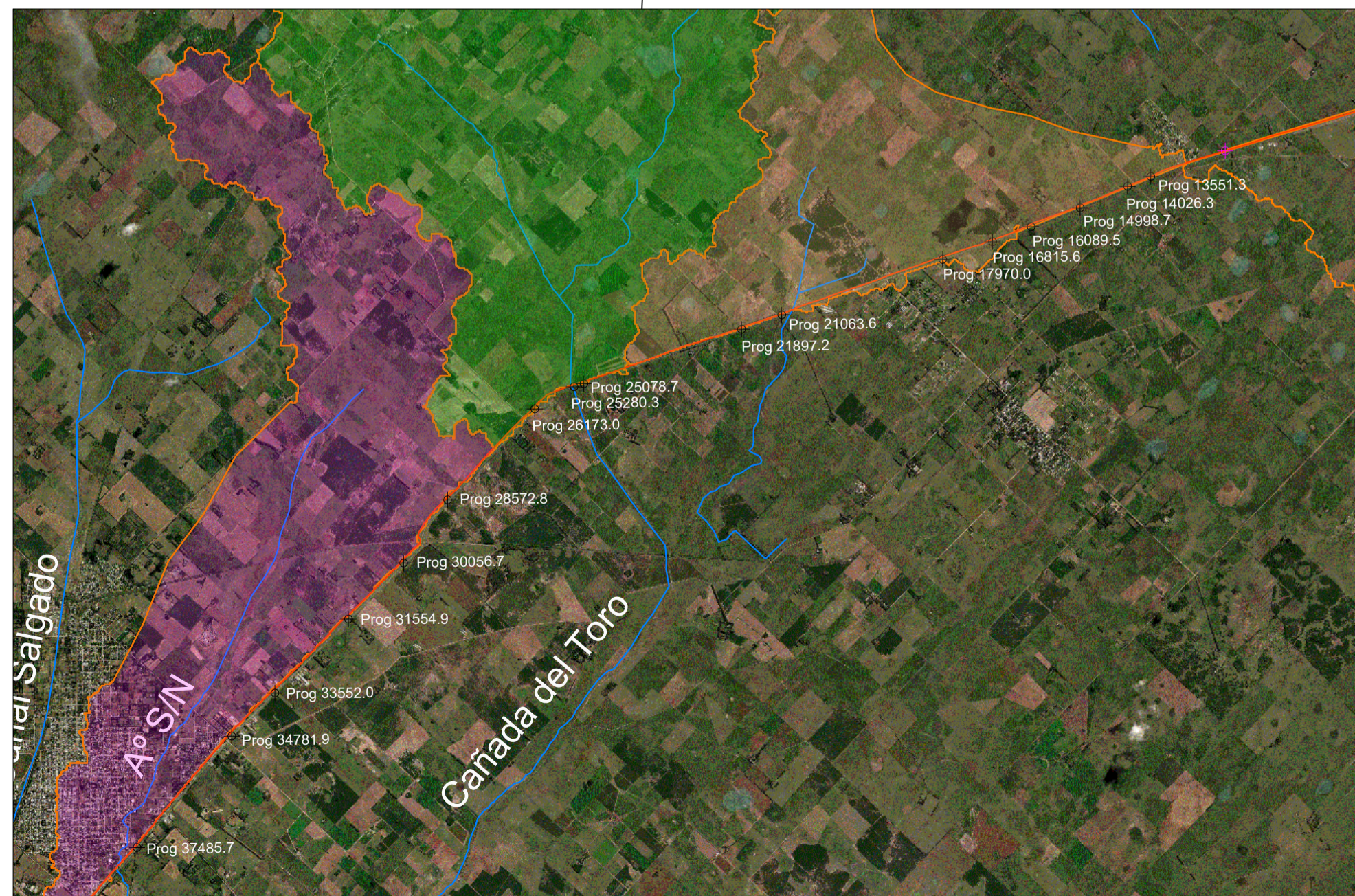
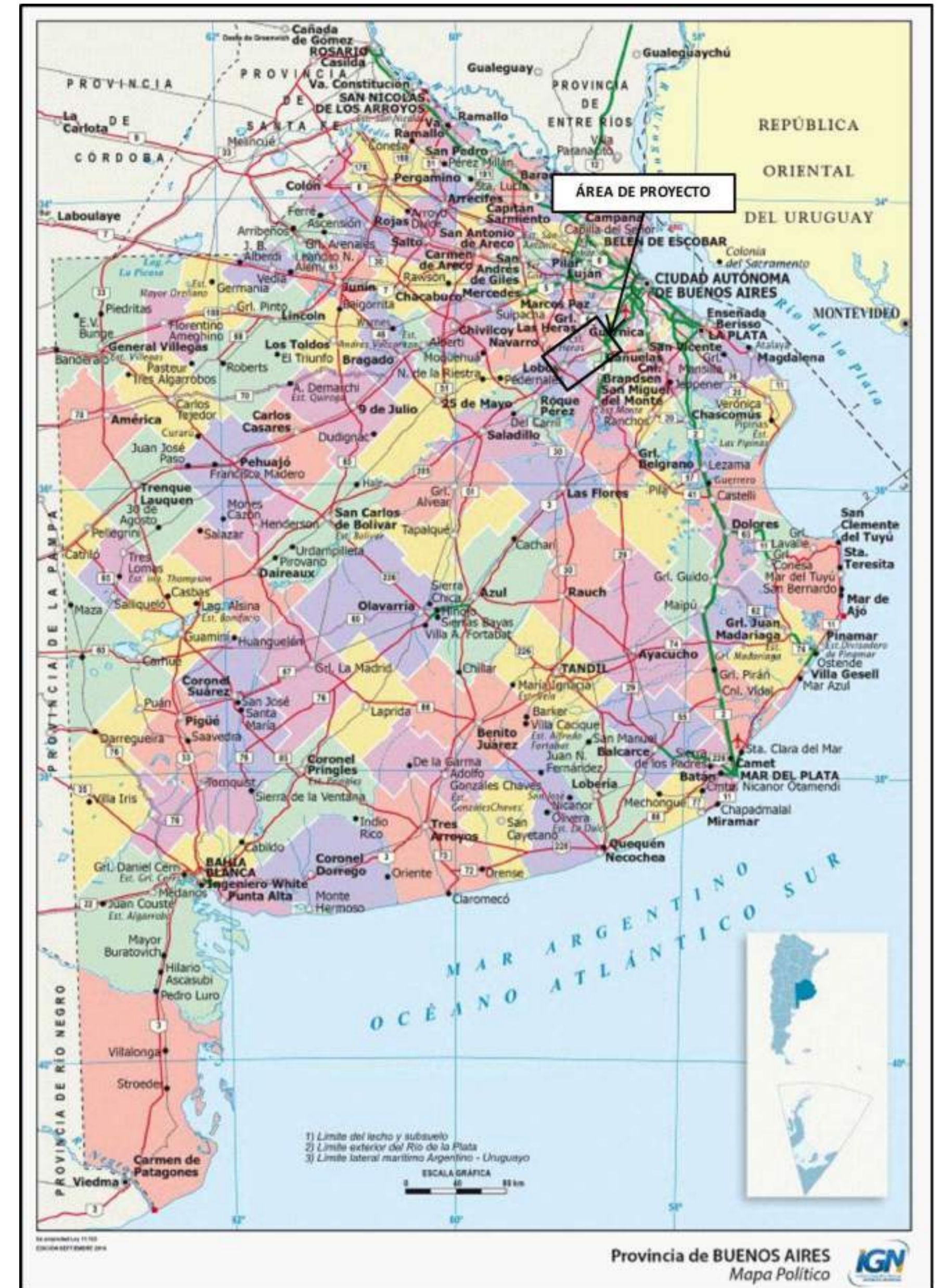
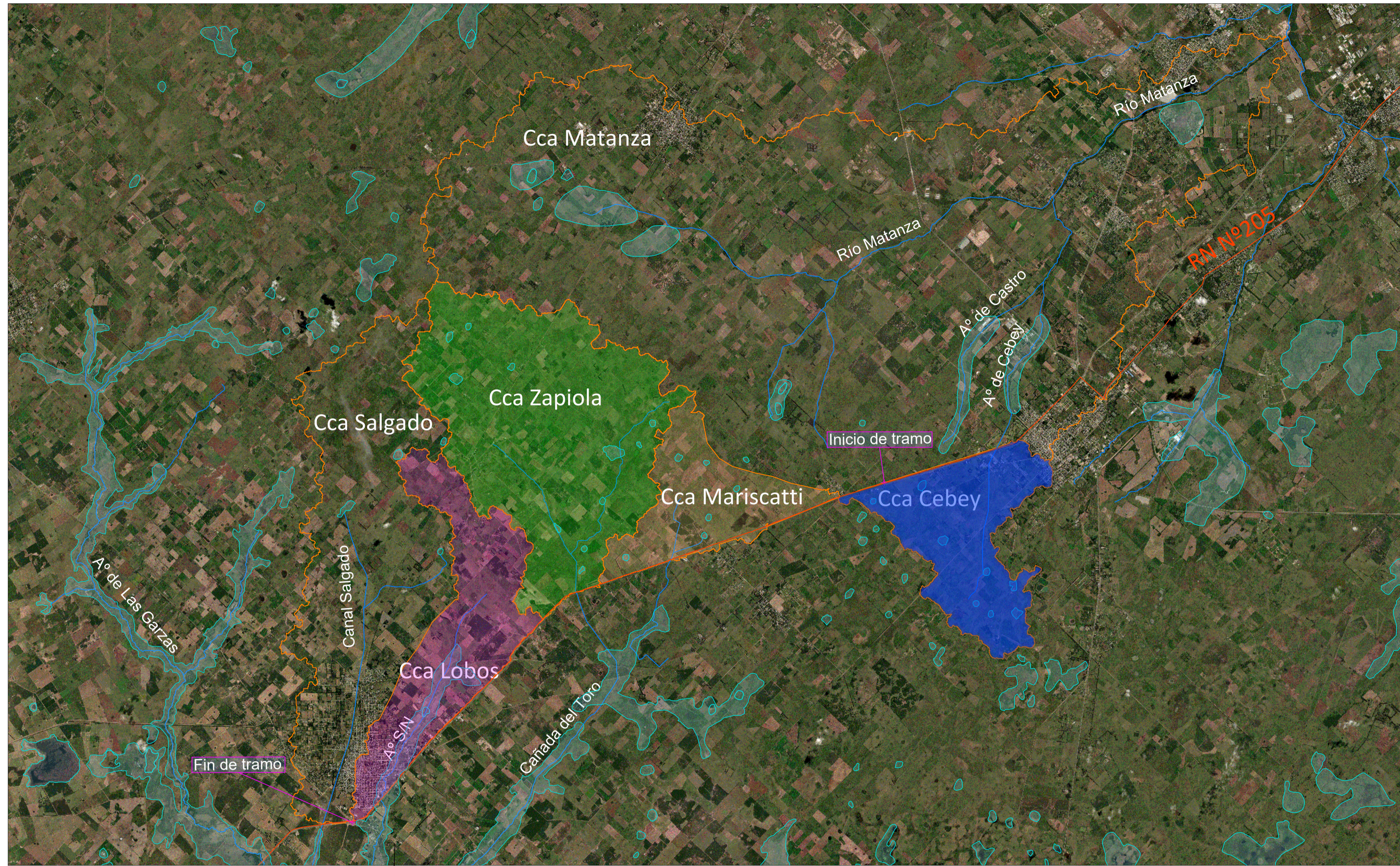
ESCALAS: 1:2.000  
PLANO N° CVSA.RN205.PE-EXP\_REV01  
REVISION N°: B  
HOJA: 08de09

Municipio	Partido	Circ.	Secc.	Chcara	Qta.	Mz.	Fracc.	Parcela	Plano	Propietario	Insc. a Dom	Partida	Expropiación	
Cañuelas	15	4	E	10	-	-	-	8	-	-	-	50579	-	
Cañuelas	15	4	E	10	-	-	-	9	-	-	-	50580	-	
Cañuelas	15	4	E	10	-	-	-	10	-	-	-	50581	-	
Cañuelas	15	4	E	10	-	-	-	11	-	-	-	50582	-	
Cañuelas	15	4	E	10	-	-	-	12	-	-	-	50583	-	
Cañuelas	15	4	E	10	-	-	-	13	-	-	-	50584	-	
Cañuelas	15	4	E	10	-	-	-	14	-	-	-	33967	-	
Cañuelas	15	4	E	10	-	-	-	15	-	-	-	50585	-	
Cañuelas	15	4	E	10	-	-	-	16	-	-	-	50586	-	
Cañuelas	15	4	E	10	-	-	-	17	-	-	-	50587	-	
Cañuelas	15	4	E	10	-	-	-	18	-	-	-	50588	-	
Cañuelas	15	4	E	10	-	-	-	19	-	-	-	50589	-	
Cañuelas	15	4	E	10	-	-	-	20	-	-	-	50590	-	
Cañuelas	15	4	-	-	-	-	-	37A	15-79-1973	Ana DIPPOLITO DE HERNANDEZ	Mat-5436	34	-	
Cañuelas	15	4	-	-	-	-	-	37E	15-81-1973	Ana DIPPOLITO DE HERNANDEZ	Mat-7149	24523	-	
Cañuelas	15	4	-	-	-	-	-	37F	15-82-1973	Celia Ester Amundarain o Amundarain y Etchevarren Adolfo Rasmussen-Jose Malcorra-Emma Isabel Amundarain o Amundarain y...	Mat-7660	24524	-	
Cañuelas	15	4	E	-	-	-	-	299	6A	15-14-1974	Alfredo Luis Ruiz Huidobro y Gilly-Laura Dolores Ruiz Huidobro y Gilly de Moreno Vera o Ruiz Huidobro y Gilly	F*106	26873	-
Cañuelas	15	4	E	-	-	-	-	299	7	15-84-1973	Alfredo Luis Ruiz Huidobro y Gilly-Laura Dolores Ruiz Huidobro y Gilly de Moreno Vera o Ruiz Huidobro y Gilly	F*106	26874	-
Cañuelas	15	4	E	-	-	-	-	299	8	15-85-1973	Alfredo Luis Ruiz Huidobro y Gilly-Laura Dolores Ruiz Huidobro y Gilly de Moreno Vera o Ruiz Huidobro y Gilly	F*106	26875	-
Cañuelas	15	4	E	-	-	-	-	319	5	15-86-1973	Alfredo Luis Ruiz Huidobro y Gilly-Laura Dolores Ruiz Huidobro y Gilly de Moreno Vera o Ruiz Huidobro y Gilly	F*106	26954	-
Cañuelas	15	4	E	-	-	-	-	319	6	15-87-1973	Alfredo Luis Ruiz Huidobro y Gilly-Laura Dolores Ruiz Huidobro y Gilly de Moreno Vera o Ruiz Huidobro y Gilly	F*106	-	-
Cañuelas	15	4	E	-	-	-	-	339	6A	15-90-1973	Alfredo Luis Ruiz Huidobro y Gilly-Laura Dolores Ruiz Huidobro y Gilly de Moreno Vera o Ruiz Huidobro y Gilly	F*106	29460	-
Cañuelas	15	4	E	-	-	-	-	339	5A	15-108-1973	Alfredo Luis Ruiz Huidobro y Gilly-Laura Dolores Ruiz Huidobro y Gilly de Moreno Vera o Ruiz Huidobro y Gilly	F*106	-	-
Cañuelas	15	4	E	-	-	-	-	339	7A	15-91-1973	Alfredo Luis Ruiz Huidobro y Gilly-Laura Dolores Ruiz Huidobro y Gilly de Moreno Vera o Ruiz Huidobro y Gilly	F*106	-	-
Cañuelas	15	4	E	-	-	-	-	339	8A	15-92-1973	Alfredo Luis Ruiz Huidobro y Gilly-Laura Dolores Ruiz Huidobro y Gilly de Moreno Vera o Ruiz Huidobro y Gilly	F*106	-	-
Cañuelas	15	4	E	-	-	-	-	359	4A	15-93-1973	Alfredo Luis Ruiz Huidobro y Gilly-Laura Dolores Ruiz Huidobro y Gilly de Moreno Vera o Ruiz Huidobro y Gilly	F*106	27544	-
Cañuelas	15	4	E	-	-	-	-	359	5A	15-94-1973	Alfredo Luis Ruiz Huidobro y Gilly-Laura Dolores Ruiz Huidobro y Gilly de Moreno Vera o Ruiz Huidobro y Gilly	F*106	27545	-
Cañuelas	15	4	E	-	-	-	-	359	6	15-76-1974	Alfredo Luis Ruiz Huidobro y Gilly-Laura Dolores Ruiz Huidobro y Gilly de Moreno Vera o Ruiz Huidobro y Gilly	F*106	27546	-
Cañuelas	15	4	E	-	-	-	-	359	7A	15-109-1973	Alfredo Luis Ruiz Huidobro y Gilly-Laura Dolores Ruiz Huidobro y Gilly de Moreno Vera o Ruiz Huidobro y Gilly	F*106	27547	-
Cañuelas	15	4	E	-	-	-	-	2	-	15-96-1973	Alfredo Luis Ruiz Huidobro y Gilly-Laura Dolores Ruiz Huidobro y Gilly de Moreno Vera o Ruiz Huidobro y Gilly	F*106	27038	-
Cañuelas	15	4	-	-	-	-	-	40C	15-97-1973	Carlos Daniel Oategui y Pedro Maximo Otegui	Mat-7832	1320	1,70	
Cañuelas	15	4	-	-	-	-	-	41D	15-99-1973	Tomas Benito Ghigliazza	Mat-1635	32525	1,78	
Cañuelas	15	4	-	-	-	-	-	61E	15-101-1973	Ferreteria "El Arsenal" Sociedad de Responsabilidad limitada	Mat-1779	932	-	
Cañuelas	15	4	-	-	-	-	-	61F	15-102-1973	Maria Graciela Martin y Peyret	Mat-2301	32586	-	
Cañuelas	15	4	-	-	-	-	-	61G	15-104-1973	Maria Elena Blanca Martin y Peyret	Mat-2300	32587	-	
Cañuelas	15	4	-	-	-	-	-	61C	15-106-1973	Rene Marcelo Martin y Bagnat	Insc-386	27656	-	
Cañuelas	15	4	C	1	-	-	-	1C	15-69-1958	Rafael Eugenio Garcia	F*89	1420	-	
Cañuelas	15	4	C	1	-	-	-	5	15-114-1973	Raquel Cortes	Mat-1325	26619	-	
Cañuelas	15	4	-	-	-	-	-	36F	-	-	-	45109	-	
Cañuelas	15	4	-	-	-	-	-	36R	-	-	-	1216	-	
Cañuelas	15	4	-	-	-	-	-	36S	-	-	-	46887	-	
Cañuelas	15	4	-	-	-	-	-	36T	-	-	-	46888	-	
Cañuelas	15	4	-	-	-	-	-	36W	-	-	-	46889	-	
Cañuelas	15	4	-	-	-	-	-	36X	-	-	-	46890	-	
Cañuelas	15	4	-	-	-	-	-	36Y	-	-	-	46891	-	
Cañuelas	15	4	-	-	-	-	-	36Z	-	-	-	46892	-	
Cañuelas	15	4	-	-	-	-	-	37I	15-80-1973	Adolfo Rasmussen,Celia Ester Amundarain o Amundarain y Echevarren,Jose Malcorra,Emma Isabel Amundarain...	Mat-7659	24527	-	
Cañuelas	15	4	-	-	-	-	-	40B	15-98-1973	Sofia Gilly	F*272	4961	1,93	
Cañuelas	15	4	-	-	-	-	-	41B	15-100-1973	Juan Roberto Ferrero	Mat-2277	4887	1,81	
Cañuelas	15	4	-	-	-	-	-	61B	15-105-1973	Margot Martin y Bagnat	F*385	27655	-	
Cañuelas	15	4	-	-	-	-	-	61BB	-	-	-	49905	-	
Cañuelas	15	4	-	-	-	-	-	61BC	-	-	-	49906	-	
Cañuelas	15	4	-	-	-	-	-	61BD	-	-	-	49907	-	
Cañuelas	15	4	-	-	-	-	-	61S	15-15-1992	Raul Martin y Bagnat	F*387	-	-	
Cañuelas	15	4	-	-	-	-	-	61BF	-	-	-	50350	-	
Cañuelas	15	4	-	-	-	-	-	61BG	-	-	-	50351	-	
Cañuelas	15	4	-	-	-	-	-	61BK	-	-	-	50352	-	
Cañuelas	15	4	C	1	-	-	-	1D	15-69-1958	Rafael Eugenio Garcia	F*89	1421	-	
Cañuelas	15	4	C	1	-	-	-	3A	15-112-1973	Carlos Mayle	F*632/61	644	0,93	
Cañuelas	15	4	C	1	-	-	-	4	15-69-1958	Rafael Eugenio Garcia	F*89	-	0,92	
Cañuelas	15	4	C	-	-	-	-	1AC	15-60-1958	Agustina Roca de Schroder, Maria Eugenia, Maria Agustina, Maria Eulalia, Maria Enriqueat y Teodoro Enrique Schroder y Roca	F*262	1353	0,33	
Cañuelas	15	4	C	-	-	-	-	1AD	15-60-1958	Agustina Roca de Schroder, Maria Eugenia, Maria Agustina, Maria Eulalia, Maria Enriqueat y Teodoro Enrique Schroder y Roca	F*262	1353	0,49	
Cañuelas	15	4	C	-	-	-	-	1D	15-30-1977	Elinis, Sociedad Anonima,Comercial,Industrial, Financiera, Inmobiliaria, Agropecuaria	Mat-481/84	-	0,55	
Cañuelas	15	4	C	-	-	-	-	1E	15-30-1977	Elinis, Sociedad Anonima,Comercial,Industrial, Financiera, Inmobiliaria, Agropecuaria	Mat-481/84	-	0,12	

Municipio	Partido	Circ.	Parcela	Plano	Propietario	Insc. a Dom	Partida	Expropiación
Gral Las Heras	41	4	353B	-	-	-	12092	2,18
Gral Las Heras	41	4	353A	-	-	-	4437	2,02
Gral Las Heras	41	4	354C	-	-	-	255	-
Gral Las Heras	41	4	354F	-	-	-	12782	0,22
Gral Las Heras	41	4	354S	-	-	-	14201	-
Gral Las Heras	41	4	354R	-	-	-	14200	-
Gral Las Heras	41	4	354N	-	-	-	14199	-
Gral Las Heras	41	4	354M	-	-	-	4438	-
Gral Las Heras	41	4	354G	42-2-1984	Hector Jose Mariscotti y Amalia Elida Mariscotti	Mat. 4854 (41)	12952	-
Lobos	62	9	-	-	-	-	13398	-
Lobos	62	9	-	-	-	-	1298	-
Lobos	62	9	-	-	-	-	730A	-
Lobos	62	9	-	-	-	-	732A	62-97-1973
Lobos	62	9	-	-	-	-	731C	62-98-1973
Lobos	62	9	-	-	-	-	731D	62-102-1973
Lobos	62	9	-	-	-	-	757A	62-101-1973
Lobos	62	9	-	-	-	-	755C	62-28-1990
Lobos	62	9	-	-	-	-	794	62-96-1973
Lobos	62	9	-	-	-	-	795	62-86-1973
Lobos	62	9	-	-	-	-	796B	-
Lobos	62	9	-	-	-	-	796A	-
Lobos	62	9	-	-	-	-	813A	62-91-1973
Lobos	62	9	-	-	-	-	814F	62-69-1985
Lobos	62	9	-	-	-	-	814D	62-69-1985
Lobos	62	9	-	-	-	-	814G	62-16-1990
Lobos	62	9	-	-	-	-	814H	62-16-1990
Lobos	62	9	-	-	-	-	814M	62-16-1990
Lobos	62	9	-	-	-	-	827C	-
Lobos	62	9	-	-	-	-	827D	62-95-1973
Lobos	62	9	-	-	-	-	829C	-
Lobos	62	9	-	-	-	-	829D	-
Lobos	62	9	-	-	-	-	829E	-
Lobos	62	9	-	-	-	-	830A	62-62-1973
Lobos	62	9	-	-	-	-	830B	62-44-1973
Lobos	62	9	-	-	-	-	882H	-
Lobos	62	9	-	-	-	-	882K	-
Lobos	62	9	-	-	-	-	882M	-
Lobos	62	9	-	-	-	-	883C	62-53-1973
Lobos	62	9	-	-	-	-	883E	62-52-1973
Lobos	62	9	-	-	-	-	884C	62-13-1985
Lobos	62	9	-	-	-	-	884D	62-13-1985
Lobos	62	9	-	-	-	-	885C	62-16-1976
Lobos	62	9	-	-	-	-	886A	62-46-1973
Lobos	62	9	-	-	-	-	887C	62-6-1975
Lobos	62	9	-	-	-	-	887D	62-6-1975
Lobos	62	9	-	-	-	-	888D	62-5-1975
Lobos	62	9	-	-	-	-	888C	62-5-1975
Lobos	62	9	-	-	-	-	889A	62-47-1973
Lobos	62	9	-	-	-	-	890M	-
Lobos	62	9	-	-	-	-	890R	-
Lobos	62	9	-	-	-	-	890N	-
Lobos	62	9	-	-	-	-	891C	62-67-1973
Lobos	62	9	-	-	-	-	891D	62-70-1973
Lobos	62	9	-	-	-	-	891E	62-68-1973
Lobos	62	9	-	-	-	-	891F	62-69-1973
Lobos	62	2	F	61	-	-	4	62-68-1969
Lobos	62	2	F	61	-	-	7	62-68-1969
Lobos	62	2	F	61	-	-	6	62-118-1973
Lobos	62	2	F	61	-	-	5	62-68-1969
Lobos	62	2	F	71	71A	-	6B	62-133-1980
Lobos	62	2	F	81	-	-	7A	62-255-1980
Lobos	62	2	F	81	-	-	8A	62-109-1973
Lobos	62	2	F	81	-	-	9A	-
Lobos	62	2	F	81	-	-	10A	62-110-1973
Lobos	62	2	F	81	-	-	11A	62-111-1973
Lobos	62	2	F	81	-	-	12	-
Lobos	62	2	F	81	-	-	13	-
Lobos	62	2	F	81	-	-	14	62-129-1973
Lobos	62	2	F	81	-	-	15	62-128-1973
Lobos	62	2	F	81	-	-	16	62-127-1973
Lobos	62	2	F	81	-	-	17	62-126-1973
Lobos	62	2	F	80	-	-	3C	62-41-1971
Lobos	62	2	F	80	-	-	3D	62-41-1971
Lobos	62	2	F	107	-	-	1	-

## 10.11 PLANO DE CUENCAS HÍDRICAS SUPERFICIALES

# UBICACIÓN GENERAL Y CUENCAS DE APOORTE A LA RN N°205



## REFERENCIAS

- Límite de Cuencas —
- Cursos de agua —
- Cuerpos de agua ○
- Red Vial —
- Alcantarillas principales ⊕
- Inicio/fin tramo ⊕

Coordinador Ambiental  
Patrio Lago  
M.P. N° B-BI 125

Ing. Juan Oscar Carobin  
Director de Proyecto  
C.P.I.C. N° 10559



SERVICIO DE CONSULTORIA PARA LA FINALIZACIÓN DEL PROYECTO EX PPP  
OBRA: DUPLICACIÓN DE CALZADA RUTA NACIONAL N° 205  
TRAMO: Cañuelas Lobos, Km. 73,70 a Km. 102,53

ARCHIVO.DWG:		REVISIONES	
REVISO	JC	A	ENE-23
APROBO	SM	B	MARZO-23
FECHA	MARZO 2023		

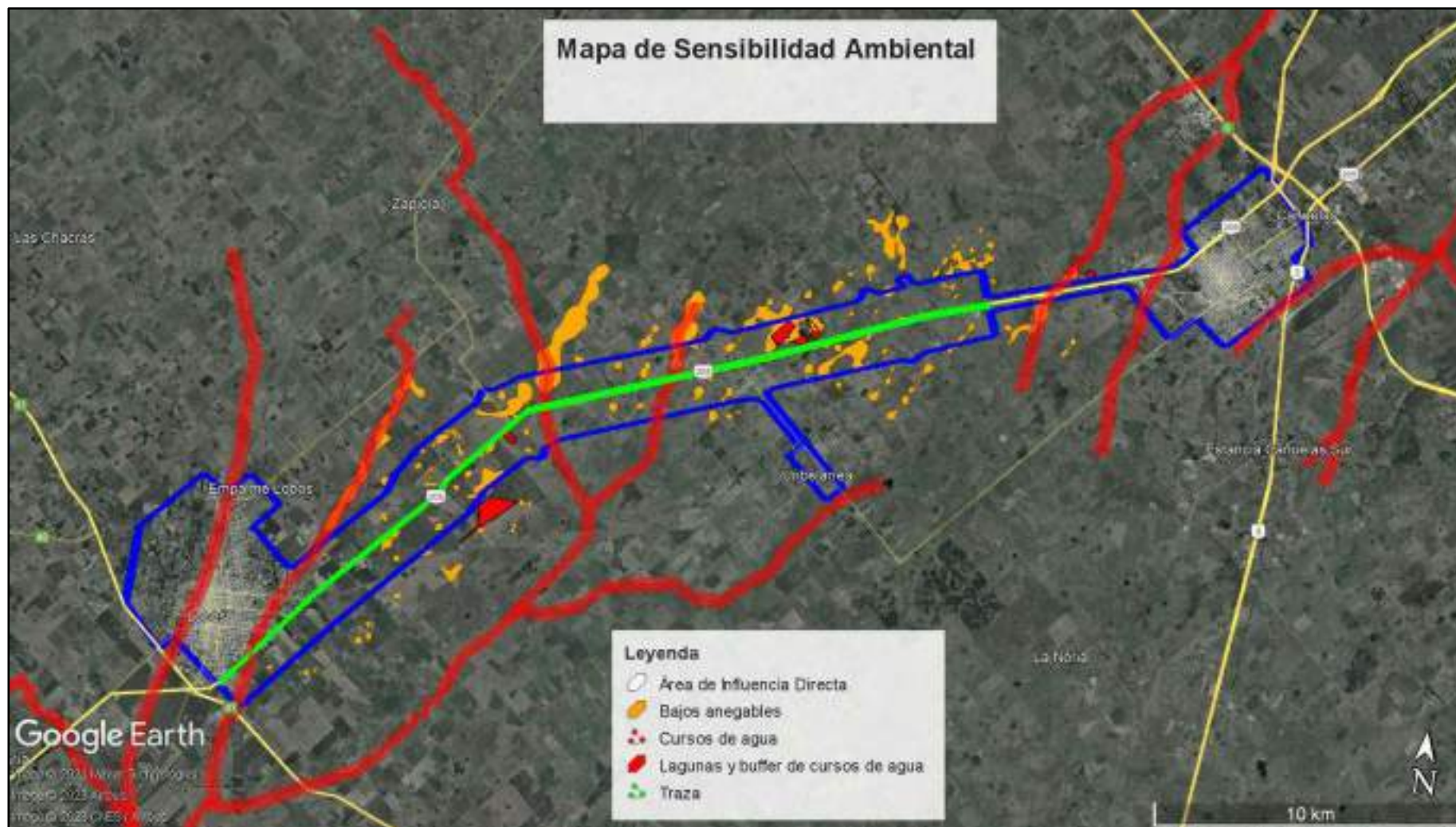
REVISIONES	
	REVISIÓN ORIGINAL
	CORRECCIÓN s/OBSERVACIONES
	-
	-

UBICACIÓN GENERAL  
CUENCA DE APOORTE  
RN N° 205

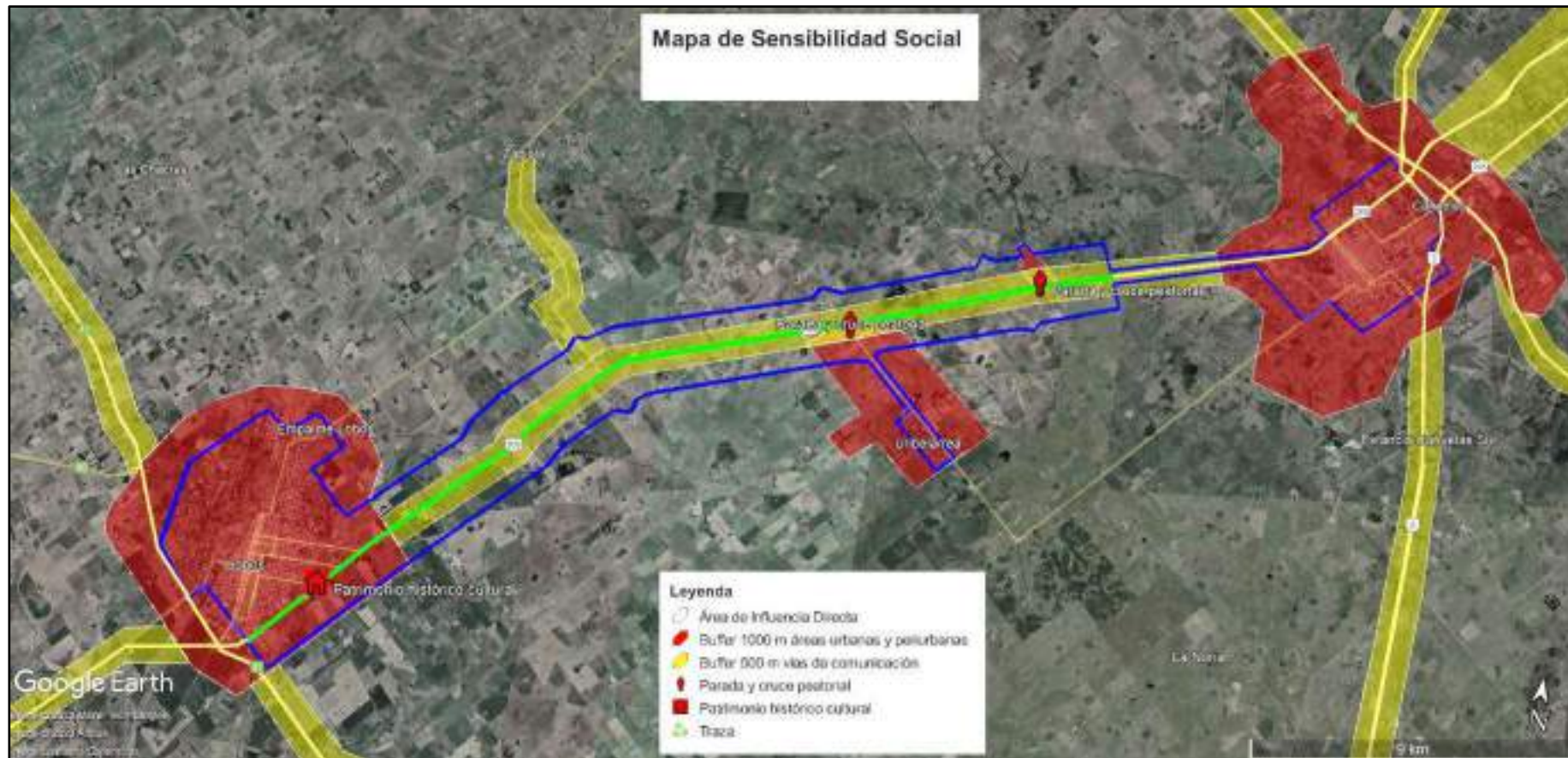
ESCALAS: -  
PLANO N° PLANOS\_RN205  
REVISION N°: B  
HOJA: 1 de 2

FECHA: MAR-23  
HECHO POR: PV  
APROBADO POR: SM  
CTB: Color/Reducido

## 10.12 MAPA DE SENSIBILIDAD AMBIENTAL



### 10.13 MAPA DE SENSIBILIDAD SOCIAL



## 10.14 ORDENANZA N°2890/18

Lobos, 24 de Abril de 2018.-

Al señor Intendente Municipal  
**Ing. Jorge O. Etcheverry**  
S \_\_\_\_\_ / \_\_\_\_\_ D

**Ref.: Expte. N° 5/2018 del H.C.D.-**

De nuestra mayor consideración:

Tenemos el agrado de dirigirnos a Ud. a fin de poner a v/conocimiento que este H.C.D. en **Sesión Ordinaria** realizada el día de la fecha, ha sancionado por unanimidad la **Ordenanza N° 2890**, cuyo texto se transcribe a continuación:

**“VISTO:** El edificio ubicado a la vera del Kilometro 99,5 de la Ruta Nacional N° 205, Nomenclatura Catastral: Circunscripción II, Sección F, Quinta 152, Parcela 4, del Partido de Lobos (062); y

**CONSIDERANDO:** Que el mismo fue construido alrededor del año 1880.-

Que la vivienda fue el punto de partida para la realización de investigaciones en Lobos y en Teggiano (Italia), dada la documentación histórica y las historias orales de los que la habitaron en el siglo XIX y XX.-

Que en ese marco comienza el Proyecto “Recuperando la Memoria Colectiva”, que incluye una investigación acerca de cuantos teggianenses arribaron a Lobos desde 1860; y que en función de ese dato- corroborado por el Municipio de Teggiano- se hizo posible construir la hermandad entre Teggiano, un pueblo de Salerno, Italia y la ciudad de Lobos, mediante Ordenanza 2494/2010.-

Que eso dio lugar a recuperar vínculos de intercambio socio cultural, educativo y productivo, favoreciendo la realización de proyectos conjuntos para “El cuidado de la vida” en distintas escuelas primarias y secundarias.-

Que de esta forma se puso en marcha una amplia red binacional que hoy presenta el resultado de los trabajos documentados desde esa vivienda, y luego proyectado en nuevos trabajos que desde hace cinco años se realizan en escuelas de Teggiano, de Napoles y de Milan; y se presentan en el mayor congreso italiano de Educación que se realiza bianualmente en la ciudad de Rimini, dentro del Programa binacional que hoy se llama Educreando.-

Que Los trabajos académicos y educativos realizados y en los cuales esta vivienda significó y significa un anclaje de la comunidad teggianense en Lobos, por su antigüedad, data aproximadamente de 1880, su diseño, un rancho de ladrillo y adobe, con chapas inglesas de aquellos años, que se mantienen en perfecto estado, dan cuenta del simbolismo de la cultura teggianense que se va integrando a Lobos dese el año 1860 en que arribara el primer teggianense, según referencias del museo de Ciencias Naturales de Lobos.-

Que por ello es histórico para Lobos, y por ello posee valor cultural.-

Que el 23 de Diciembre de 2008 el Honorable Concejo Deliberante sancionó la Ordenanza N° 2437 de Preservación del Patrimonio Histórico Cultural de nuestra Ciudad, la que establece el marco jurídico para proceder a la declaratoria de Patrimonio Municipal.-

Que el Artículo 1° de la mencionada Ordenanza declara como **“Patrimonio Cultural de Lobos”** aquellos bienes muebles e inmuebles cuyos valores intrínsecos los constituyan en irremplazables por sus características excepcionales y que tengan relevancia comprobada como componentes de la herencia espiritual o intelectual de la comunidad asentada dentro de los límites de nuestro Partido”.-

Que por obras en la Ruta 205, que significaran un enorme progreso para la zona, el edificio corre el riesgo de ser demolido.-

Que sin perjuicio de lo antes expuesto, es facultad y obligación de este Honorable Cuerpo cuidar los lugares que, por sus condiciones edilicias, culturales y/o espirituales hablen entre otras cosas de la historia de Lobos, conformando la identidad y esencia más profunda de un Partido que no obstante ser cada vez más urbano, tiene un carácter eminentemente rural en su origen.-

Por ello, **EL HONORABLE CONCEJO DELIBERANTE DE LOBOS**, sanciona por UNANIMIDAD la siguiente:

  
Coordinador Ambiental  
Patricio Lago  
M.P. N° B-BI 125

  
Ing. Juan Oscar Caribé  
Director de Proyecto  
CPIC N° 18858



## **ORDENANZA N° 2890**

**ARTÍCULO 1º:** Declárese **PATRIMONIO CULTURAL DE LOBOS** al edificio ubicado a la vera del kilómetro 99,5 de la Ruta Nacional 205, Nomenclatura Catastral Circunscripción II, Sección F, Quinta 152, Parcela 4, del Partido de Lobos (062).-

**ARTÍCULO 2º:** Se determinará un plazo no mayor a 180 días hábiles para la confección de un informe técnico, que será solicitado al área encargada de Planeamiento, con asesoramiento de las áreas de Cultura y Turismo, a fin de confeccionar un relevamiento del bien declarado.-

**ARTÍCULO 3º:** Los actuales titulares de Dominio, y quienes le sucedan en el tiempo, no podrán realizar modificaciones sobre el edificio que alteren la fachada o estructura básica de la edificación sin previa autorización del Departamento Ejecutivo Municipal, quien en cada caso deberá evaluar a través del área pertinente la factibilidad de la obra, siempre teniendo en cuenta no alterar la esencia del Bien Patrimonial.-

**ARTÍCULO 4º:** Dése copia del presente a los Titulares de Dominio del Bien , al Departamento de Catastro del Municipio de Lobos y a la Dirección Nacional de Vialidad.-

**ARTÍCULO 5º:** De forma.-”

**DADA EN LA SALA DE SESIONES DEL HONORABLE CONCEJO DELIBERANTE DE LOBOS A LOS VEINTICUATRO DIAS DEL MES DE ABRIL DEL AÑO DOS MIL DIECIOCHO.**-----

**FIRMADO:** GASTÓN CÉSAR SANDOVAL – Presidente del H.C.D.-

----- PABLO ADRIÁN APELLA – Secretario.-----

Con tal motivo, saludamos a Ud. muy atte.-

  
Coordinador Ambiental  
Patricio Lago  
M.P. N° B-BI 125

  
Ing. Juan Oscar Carabini  
Director de Prepeco  
CPIC N° 18858

## 10.15 ORDENANZA N°2891/18

Lobos, 24 de Abril de 2018.-

Al señor Intendente Municipal  
**Ing. Jorge O. Etcheverry**  
S \_\_\_\_\_ / \_\_\_\_\_ D

**Ref.: Expte. N° 11/2018 del H.C.D.-**

De nuestra mayor consideración:

Tenemos el agrado de dirigirnos a Ud. a fin de poner a v/conocimiento que este H.C.D. en **Sesión Ordinaria** realizada el día de la fecha, ha sancionado por unanimidad la **Ordenanza N° 2891**, cuyo texto se transcribe a continuación:

**“VISTO:** El edificio que ocupara el Almacén de Ramos Generales ubicado a la vera del kilómetro 108,5 de la Ruta Nacional N° 205, Nomenclatura Catastral: Circunscripción VI, Parcela 158 H, del Partido de Lobos (062); y

**CONSIDERANDO:** Que el mismo fue construido en el año 1948, previo a la construcción de la Ruta Nacional N° 205.-

Que el Almacén de Ramos Generales mencionado funcionó durante aproximadamente 100 años en distintas edificaciones, siendo la última la citada en el visto.-

Que el lugar funcionaba como sitio de abastecimiento de la zona rural aledaña, lugar de reunión social con actividades lúdicas incluidas, peluquería los días domingo (cada 15 días) y bailes con orquestas de campo en forma mensual.-

Que el inmueble fue adquirido por Domingo Antonio Apella en el año 1956, explotándolo hasta su cierre como almacén de ramos generales, y quedando siempre en su familia.

Que funcionó hasta la década del 80 para el fin para el que fuera construido, volviendo luego a abrir sus puertas en el año 2000, y hasta el 2010, como lugar de venta de artículos regionales y restaurante.-

Que el lugar es característico de un Lobos del pasado, mucho más rural y con numerosos moradores en el campo y peones golondrina, que no podían siempre trasladarse hasta la ciudad para aprovisionarse y cubrir sus necesidades básicas.-

Que por ello es histórico para Lobos, y una referencia para la zona, y por ello posee valor cultural.-

Que a tal punto su existencia se haya enraizada en la cultura popular lobense que la mayor parte de los habitantes de Lobos siguen conociéndolo como “el Boliche de Apella”, a pesar de los años que hace que el lugar ya no funciona a tal fin.-

Que lo plasmado en el considerando anterior también se verifica en que, en los boletos de la Línea de Larga Distancia de la Empresa Liniers, que pasaba por la Ruta Nacional N° 205 frente al lugar, la parada figuraba como “Cruce de Apella”.-

Que el lugar fue relevado y presentado en las fichas de Patrimonio del Partido de Lobos, proyecto iniciado por el Colegio de Arquitectos de la Ciudad de Lobos, conjuntamente con comercios e instituciones locales.-

Que el 23 de Diciembre de 2008 el Honorable Concejo Deliberante sancionó la Ordenanza N° 2437 de Preservación del Patrimonio Histórico Cultural de nuestra Ciudad, la que establece el marco jurídico para proceder a la declaratoria de Patrimonio Municipal.-

Que el Artículo 1° de la mencionada Ordenanza declara como **“Patrimonio Cultural de Lobos”** aquellos bienes muebles e inmuebles cuyos valores intrínsecos los constituyan en irremplazables por sus características excepcionales y que tengan relevancia comprobada como componentes de la herencia espiritual o intelectual de la comunidad asentada dentro de los límites de nuestro Partido”.-

Que por obras en la Ruta 205, que significaran un enorme progreso para la zona, el edificio corre el riesgo de ser demolido.-

Que sin perjuicio de lo antes expuesto, es facultad y obligación de este Honorable Cuerpo cuidar los lugares que, por sus condiciones edilicias, culturales y/o espirituales hablen entre otras cosas de la historia de Lobos, conformando la identidad y esencia más profunda de un Partido que no obstante ser cada vez más urbano, tiene un carácter eminentemente rural en su origen.-

  
Coordinador Ambiental  
Patricio Lago  
M.P. N° B-BI 125

  
Ing. Juan Oscar Carabini  
Director de Proyecto  
CPIIC N° 18858

Por ello, **EL HONORABLE CONCEJO DELIBERANTE DE LOBOS**, sanciona por UNANIMIDAD la siguiente:

## **ORDENANZA N° 2891**

**ARTÍCULO 1º:** Declárese **PATRIMONIO CULTURAL DE LOBOS** al edificio ubicado a la vera del kilómetro 108,5 de la Ruta Nacional 205, Nomenclatura Catastral Circunscripción VI, Parcela 158 H del Partido de Lobos (062).-

**ARTÍCULO 2º:** Se determinará un plazo no mayor a 180 días hábiles para la confección de un informe técnico, que será solicitado al área encargada de Planeamiento, con asesoramiento de las áreas de Cultura y Turismo, a fin de confeccionar un relevamiento del bien declarado.-

**ARTÍCULO 3º:** Los actuales titulares de Dominio, y quienes le sucedan en el tiempo, no podrán realizar modificaciones sobre el edificio que alteren la fachada o estructura básica de la edificación sin previa autorización del Departamento Ejecutivo Municipal, quien en cada caso deberá evaluar a través del área pertinente la factibilidad de la obra, siempre teniendo en cuenta no alterar la esencia del Bien Patrimonial.-

**ARTÍCULO 4º:** Dése copia del presente a los Titulares de Dominio del Bien , al Departamento de Catastro del Municipio de Lobos y a la Dirección Nacional de Vialidad.-

**ARTÍCULO 5º:** De forma.-”

**DADA EN LA SALA DE SESIONES DEL HONORABLE CONCEJO DELIBERANTE DE LOBOS A LOS VEINTICUATRO DIAS DEL MES DE ABRIL DEL AÑO DOS MIL DIECIOCHO.**-----

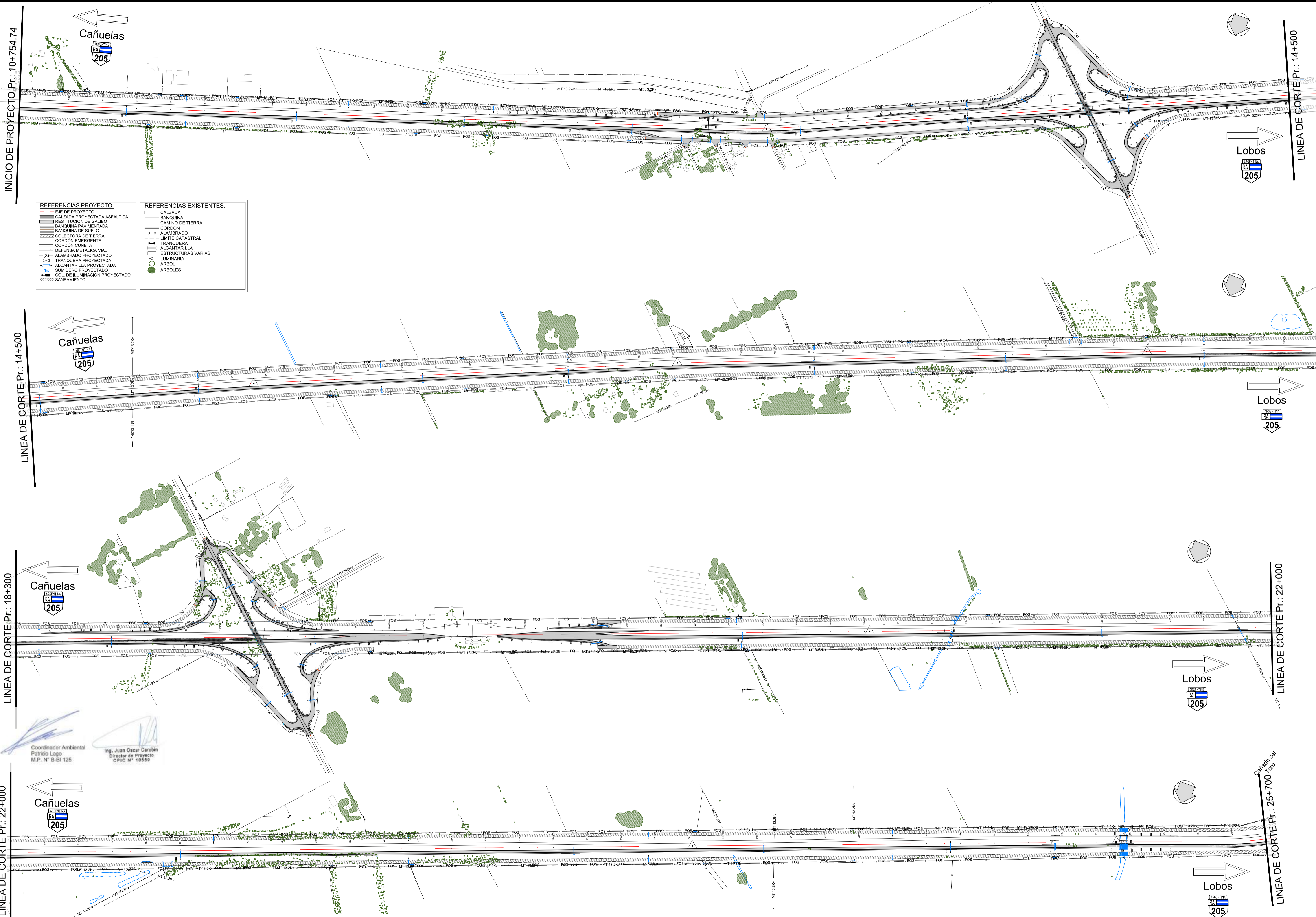
**FIRMADO:** GASTÓN CÉSAR SANDOVAL – Presidente del H.C.D.-  
----- PABLO ADRIÁN APELLA – Secretario.-----

Con tal motivo, saludamos a Ud. muy atte.-

  
Coordinador Ambiental  
Patricio Lago  
M.P. N° B-BI 125

  
Ing. Juan Oscar Carabini  
Director de Proyecto  
CPIC N° 18858

## 10.16 PLANO DE FORESTACIÓN EXISTENTE



REFERENCIAS PROYECTO:	REFERENCIAS EXISTENTES:
— EJE DE PROYECTO	— CALZADA
— CALZADA PROYECTADA ASFALTICA	— BANQUINA
— RESTITUCION DE GALIBO	— CAMINO DE TIERRA
— BANQUINA PAVIMENTADA	— CORDON
— BANQUINA DE SUELO	— ALAMBRADO
— COLECTORA DE TIERRA	— LIMITE CATASTRAL
— CORDON EMERGENTE	— TRANQUERA
— DEFENSA METALICA VIAL	— ALCANTARILLA
— (X) ALAMBRADO PROYECTADO	— ESTRUCTURAS VARIAS
— (X) TRANQUERA PROYECTADA	— LIMINARIA
— (X) ALCANTARILLA PROYECTADA	— ARBOL
— SUMIDERO PROYECTADO	— ARBOLES
— COL DE ILUMINACION PROYECTADO	
— SANEAMIENTO	

CTB  
Color/Reducido

FECHA  
#####

HECHO POR: #  
APROBADO POR: #

Color/Reducido

Coordinador Ambiental  
Patrio Lago  
M.P. N° B-BI 125

Ing. Juan Oscar Carubin  
Director de Proyecto  
C.P.I.C. N° 10559



SERVICIO DE CONSULTORIA PARA LA FINALIZACIÓN DEL PROYECTO EX PPP  
OBRA: DUPLICACIÓN DE CALZADA RUTA NACIONAL N° 205  
TRAMO: Cañuelas Lobos, Km. 73,7 a Km. 102,53

ARCHIVO.DWG: CVSA.RN205.PE-PL DE ARBOLES.DWG

REVISIÓN	FECHA	CONTENIDO
A	MAR 23	EMISIÓN ORIGINAL
-	-	-
-	-	-
-	-	-

REVISIÓN	FECHA	CONTENIDO
A	MAR 23	EMISIÓN ORIGINAL
-	-	-
-	-	-
-	-	-

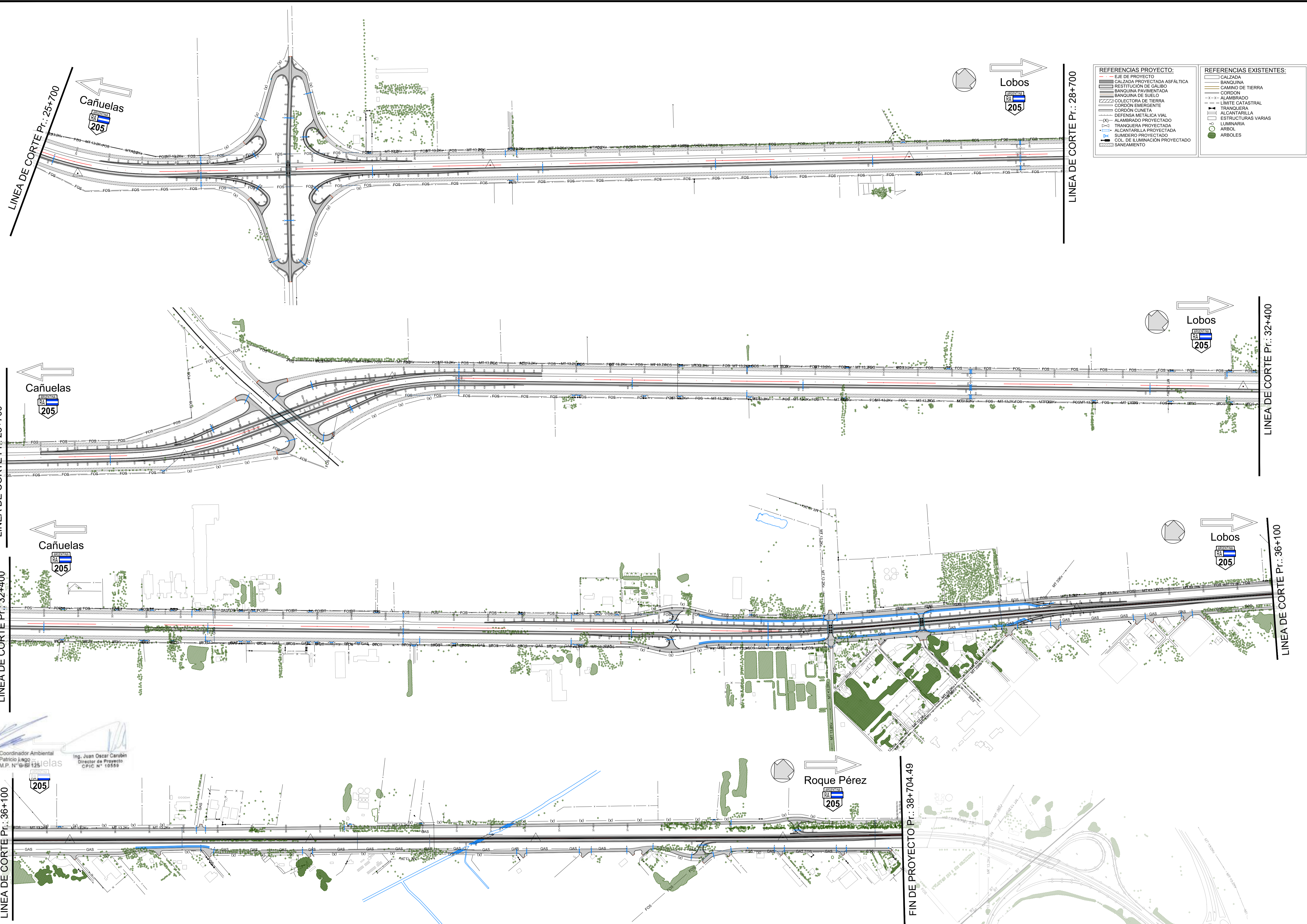
PLANIMETRIA  
FORESTACIÓN EXISTENTE

ESCALAS: 1:5000  
PLANO N° CVSA.RN205.PE-PL DE ARBOLES  
REVISION N°: A  
HOJA: 1 de 2

CTB  
Color/Reducido

HECHO POR: #  
APROBADO POR: #

FECHA



REFERENCIAS PROYECTO:	REFERENCIAS EXISTENTES:
— EJE DE PROYECTO	— CALZADA
— CALZADA PROYECTADA ASFÁLTICA	— BANQUINA
— RESTITUCIÓN DE GALIBO	— CAMINO DE TIERRA
— BANQUINA PAVIMENTADA	— CORDÓN
— BANQUINA DE SUELO	— X-X ALAMBRADO
— COLECTORA DE TIERRA	— — LÍMITE CATASTRAL
— CORDÓN EMERGENTE	— TRANQUERA
— CORDÓN CUNETTA	— ALICANTARILLA
— DEFENSA METÁLICA VIAL	— ESTRUCTURAS VARIAS
— (X) ALAMBRADO PROYECTADO	— LUMINARIA
— TRANQUERA PROYECTADA	— LUMINARIA
— ALICANTARILLA PROYECTADA	— ARBOL
— SUMIDERO PROYECTADO	— ARBOL
— COL. DE ILUMINACIÓN PROYECTADO	
— SANEAMIENTO	

Coordinador Ambiental  
Patrio Jago  
M.P. N° 9-BI-125

Ing. Juan Oscar Carubín  
Director de Proyecto  
C.P.I.C. N° 10559



SERVICIO DE CONSULTORIA PARA LA FINALIZACIÓN DEL PROYECTO EX PPP  
OBRA: DUPLICACIÓN DE CALZADA RUTA NACIONAL N° 205  
TRAMO: Cañuelas Lobos, Km. 73,7 a Km. 102,53

ARCHIVO.DWG: CVSA.RN205.PE-PL DE ARBOLES.DWG

REVISIÓN	FECHA	DESCRIPCIÓN
A	MAR 23	EMISIÓN ORIGINAL
AP		
SM		
MARZO 2023		

REVISIÓN	FECHA	DESCRIPCIÓN
A	MAR 23	EMISIÓN ORIGINAL
AP		
SM		
MARZO 2023		

PLANIMETRIA  
FORESTACIÓN EXISTENTE

ESCALAS: 1:5000  
PLANO N° CVSA.RN205.PE-PL DE ARBOLES  
REVISIÓN N°: 1 HOJA: 2 de 2

### 10.17 PLANOS DE FORESTACION A REMOVE



































# VIALIDAD NACIONAL

**“SERVICIO DE CONSULTORÍA PARA LA FINALIZACIÓN DEL  
PROYECTO EX PPP. OBRA DUPLICACIÓN DE CALZADA  
RUTA NACIONAL N° 205 - TRAMO CAÑUELAS  
LOBOS, KM. 73,7 A KM. 102,53.”**

**EX-2022-00126327-CVSA-SC#CVSA.**

**ANEXOS CAPÍTULO 10: ESTUDIO DE IMPACTO AMBIENTAL  
PARTE 3 DE 4**



JULIO 2023

## CAPÍTULO 10: ESTUDIO DE IMPACTO AMBIENTAL

### ÍNDICE

1	INTRODUCCIÓN .....	4
1.1	ORGANIZACIÓN DEL INFORME .....	4
1.2	METODOLOGÍA DEL ESTUDIO .....	8
1.3	PROCESO DE APROBACIÓN .....	11
1.4	MARCO LEGAL E INSTITUCIONAL .....	11
1.5	AUTORES DEL ESTUDIO .....	29
2	DESCRIPCIÓN DEL PROYECTO .....	30
2.1	OBJETIVO DEL PROYECTO .....	30
2.2	ANTECEDENTES DEL PROYECTO Y ARTICULACIÓN CON OTROS PROYECTOS, PROGRAMAS Y PLANES .....	31
2.3	SITUACIÓN ACTUAL SIN PROYECTO .....	32
2.4	CARACTERÍSTICAS DE LA OBRA PROYECTADA. MEMORIA DESCRIPTIVA DE LA OBRA .....	55
3	ÁREA DE INFLUENCIA DEL PROYECTO .....	116
3.1	AREA OPERATIVA (AOP) .....	116
3.2	ÁREA DE INFLUENCIA DIRECTA (AID) .....	117
3.3	DETERMINACIÓN DEL AREA DE INFLUENCIA INDIRECTA (AII) .....	117
4	DIAGNÓSTICO DEL AREA DE INFLUENCIA .....	118
4.1	MEDIO FÍSICO .....	118
4.2	MEDIO BIÓTICO .....	144
4.3	MEDIO SOCIOECONÓMICO Y CULTURAL .....	150
5	IMPACTO AMBIENTAL DEL PROYECTO .....	254
5.1	EVALUACION AMBIENTAL COMPARATIVA DE LAS ALTERNATIVAS DE PROYECTO CONSIDERADAS .....	254
5.2	IDENTIFICACIÓN DE LOS DIFERENTES IMPACTOS DE LA ALTERNATIVA SELECCIONADA .....	260
5.3	EVALUACIÓN AMBIENTAL DE LOS IMPACTOS DE LA ALTERNATIVA SELECCIONADA .....	276
6	MEDIDAS DE MITIGACIÓN .....	287
6.1	IDENTIFICACIÓN .....	287
6.2	DESCRIPCIÓN .....	288
6.3	RESPONSABLE DE LA APLICACIÓN .....	304
6.4	CRONOGRAMA .....	304
6.5	COSTOS DE LAS MEDIDAS DE MITIGACIÓN .....	304



7	PLAN DE MANEJO AMBIENTAL Y ESPECIFICACIONES TÉCNICAS PARTICULARES (ETP).....	305
7.1	PLAN DE MANEJO AMBIENTAL DE LA ETAPA CONSTRUCCIÓN.....	305
7.2	ESPECIFICACIONES TÉCNICAS PARTICULARES.....	364
7.3	PRESUPUESTO DE LAS MEDIDAS DE MITIGACIÓN, CÓMPUTOS MÉTRICOS Y ANÁLISIS DE PRECIOS DE ÍTEMS AMBIENTALES. PRESUPUESTO AMBIENTAL GLOBAL.....	393
8	PARTICIPACIÓN PÚBLICA.....	394
8.1	DOCUMENTO PARA CONSULTA PÚBLICA .....	394
8.2	INFORME DE INSTANCIA DE PARTICIPACIÓN PÚBLICA.....	394
9	ANÁLISIS CONCLUSIVO SOBRE LA FACTIBILIDAD AMBIENTAL DE PROYECTO 395	
9.1	CONCLUSIONES.....	397
10	ANEXOS.....	398
10.1	DOCUMENTACIÓN CONSULTADA.....	398
10.2	MATRICULA VIGENTE.....	401
10.3	CERTIFICADO RUPAYAR.....	402
10.4	ANTECEDENTES PPP .....	403
10.5	PLANIMETRÍA GENERAL .....	404
10.6	PERFIL TIPO DE OBRA BÁSICA .....	405
10.7	PERFIL TIPO DE PAVIMENTO .....	406
10.8	PLANIALTIMETRÍAS .....	407
10.9	PLANIMETRÍA DE SEÑALIZACIÓN .....	408
10.10	PLANIMETRÍA CATASTRAL .....	409
10.11	PLANO DE CUENCAS HÍDRICAS SUPERFICIALES .....	410
10.12	MAPA DE SENSIBILIDAD AMBIENTAL .....	411
10.13	MAPA DE SENSIBILIDAD SOCIAL .....	412
10.14	ORDENANZA N°2890/18.....	413
10.15	ORDENANZA N°2891/18.....	414
10.16	PLANO DE FORESTACIÓN EXISTENTE .....	415
10.17	PLANOS DE FORESTACION A REMOVER .....	416
10.18	NOTAS ENVIADAS Y RECIBIDAS .....	431
10.19	DOCUMENTO DE AUDIENCIA PUBLICA .....	432

## 10.18 NOTAS ENVIADAS Y RECIBIDAS



**NOTA AUSUR - N° 840/2019**

**SOLICITUD DE INTERFERENCIAS OBRA:**  
**SUR AU13 AUTOPISTA CAÑUELAS ROQUE**  
**PEREZ – TRAMO: CAÑUELAS -LOBOS**

Buenos Aires, 03 de Septiembre de 2019

Señores EDESUR S.A.  
San José 140 CABA  
A/A: Marcela Bresciani

De nuestra mayor consideración:

Me dirijo a Ud. A fin de Informarle que la Dirección Nacional de Vialidad ha contratado a AUSUR S.A. para realizar el Proyecto y la Construcción de la obra de la referencia, como parte del Contrato PPP, Corredor Vial Sur.

La encomienda consiste en el Proyecto Ejecutivo y posterior construcción de "la duplicación de calzada de la R.N.N° 205, construyendo una nueva calzada de 7.30 m de ancho de dos carriles entre Cañuelas Km 63.59 y Lobos Km 102.53 en la Provincia de Buenos Aires.

A fin de poder desarrollar el Proyecto, solicitamos a Ud. tenga a bien informarnos sobre la ubicación planimétrica, cotas/profundidades y características de las instalaciones existentes de vuestra Empresa, en la zona de la obra a proyectar y construir. Acompañamos a la presente (vía correo electrónico) planos, memoria y archivo KMZ del sector.

Sería de suma importancia que nos faciliten la documentación en formato digital (CAD) donde se indiquen claramente las interferencias y todo elemento en la zona afectada, que necesite ser tenido en cuenta.

Agradecemos desde ya su pronta respuesta, quedando a disposición por cualquier inquietud o duda respecto a la presente.

Sin otro particular, saludamos atentamente.

  
HERNAN DE PASQUALE  
Oficina Técnica  
AUSUR S.A.

Favor de responder al siguiente correo: [hdepasquale@au-sur.com.ar](mailto:hdepasquale@au-sur.com.ar) Cel.: 15 4026 1840

AUSUR S.A. | Autopista Riccheri y Av. San Martín – (1768) Villa Madero – Buenos Aires

  
Coordinador Ambiental  
Pablo Lago  
B.P. N° 508 125

  
Ing. Juan Oscar Casella  
Jefe de Proyecto  
C.P.C. N° 10894

## Solicitud de interferencias AU06 y AU13 EDESUR

Hernán De Pasquale

Mar 3/9/2019 17:02

Para: Marcela Bresciani (marcela.bresciani@enel.com) <marcela.bresciani@enel.com>; Cranco, Jose Mario (EDESUR SA) <jose.cranco@enel.com>

CC: Gladys Lázaro <glazaro@au-sur.com.ar>; Carlos Osuna <cosuna@au-sur.com.ar>

📎 4 archivos adjuntos (8 MB)

AUSUR 839-2019 Edesur Solicitud Interferencias AU06.pdf; AUSUR 840-2019 Edesur solicitud Interferencias AU13.pdf; AU 13 - CD.7z; AU 06 - CD.7z

Estimados Marcela Bresciani y José Cranco

Buenas tardes, por medio del presente solicitamos tengan a bien, informarnos sobre las posibles interferencias que puedan existir con las obras AU06 "Construcción de Rama y Rulo en Au. Ezeiza Cañuelas e intersección RPN\*6"; y AU13 "Autopista Cañuelas - Roque Perez, Tramo Cañuelas - Lobos".

En tal sentido adjuntamos notas membretadas y firmadas solicitando las interferencias, memorias, planos y archivos KMZ con ubicación de las obras.

Sería de suma importancia para el óptimo desarrollo de los proyectos que puedan enviarnos la información en formato digital tipo CAD.

Les solicito por favor confirmar la recepción de este correo.

Estamos a disposición por cualquier duda o consulta.

Saludos Cordiales



**Hernán De Pasquale**  
**Coordinador Oficina Técnica**

**AUSUR S.A.**

Paseo Riccheri, AU Riccheri y Av. San Martín  
B1768DJA Ciudad Madero  
Pcia. de Buenos Aires, Argentina  
Tel: (5411) 5082-9900

[www.au-sur.com.ar](http://www.au-sur.com.ar)

  
Coordinador Ambiental  
Paseo Lago  
B.P. N° 508 125

  
Ing. Juan Oscar Canón  
Licenciado en Ingeniería  
C.R.C. N° 10894



**NOTA AUSUR - N° 846/2019**

**SOLICITUD DE INTERFERENCIAS OBRA:  
SUR AU13 AUTOPISTA CAÑUELAS ROQUE  
PEREZ – TRAMO: CAÑUELAS -LOBOS**

Buenos Aires, 04 de Septiembre de 2019

Señores Telefónica Argentina S.A.

De nuestra mayor consideración:

Me dirijo a Ud. A fin de informarle que la Dirección Nacional de Vialidad ha contratado a AUSUR S.A. para realizar el Proyecto y la Construcción de la obra de la referencia, como parte del Contrato PPP, Corredor Vial Sur.

La encomienda consiste en el Proyecto Ejecutivo y posterior construcción de "la duplicación de calzada de la R.N.N° 205, construyendo una nueva calzada de 7.30 m de ancho de dos carriles entre Cañuelas Km 63.59 y Lobos Km 102.53 en la Provincia de Buenos Aires.

A fin de poder desarrollar el Proyecto, solicitamos a Ud. tenga a bien informarnos sobre la ubicación planimétrica, cotas/profundidades y características de las instalaciones existentes de vuestra Empresa, en la zona de la obra a proyectar y construir. Acompañamos a la presente (vía correo electrónico) planos, memoria y archivo KMZ del sector.

Sería de suma importancia que nos faciliten la documentación en formato digital (CAD) donde se indiquen claramente las interferencias y todo elemento en la zona afectada, que necesite ser tenido en cuenta.

Agradecemos desde ya su pronta respuesta, quedando a disposición por cualquier inquietud o duda respecto a la presente.

Sin otro particular, saludamos atentamente.

  
HERNAN DE PASQUALE  
Oficina Técnica  
AUSUR S.A.

Favor de responder al siguiente correo: [hdepasquale@au-sur.com.ar](mailto:hdepasquale@au-sur.com.ar) Cel.: 15 4026 1840



PROTÓCOLO N° 41/19

 <b>CAMUZZI GAS PAMPEANA S.A.</b> Unidad de Negocio B.A. Norte C.G. Cañuelas	
Entro	Fecha
10-09-2019	
RECIBIDO  444717	
SUJETO A CONFORMIDAD	

**NOTA AUSUR - N° 877/2019****SOLICITUD DE INTERFERENCIAS OBRA:**  
**SUR AU13 AUTOPISTA CAÑUELAS ROQUE**  
**PEREZ - TRAMO: CAÑUELAS -LOBOS**

Buenos Aires, 10 de Septiembre de 2019

Señores Camuzzi Gas Pampeana S.A.  
At. Sr. Juan Pablo Conti

De nuestra mayor consideración:

Me dirijo a Ud. A fin de informarle que la Dirección Nacional de Vialidad ha contratado a AUSUR S.A. para realizar el Proyecto y la Construcción de la obra de la referencia, como parte del Contrato PPP, Corredor Vial Sur.

La encomienda consiste en el Proyecto Ejecutivo y posterior construcción de "la duplicación de calzada de la R.N.N° 205, construyendo una nueva calzada de 7.30 m de ancho de dos carriles entre Cañuelas Km 63.59 y Lobos Km 102.53 en la Provincia de Buenos Aires.


A fin de poder desarrollar el Proyecto, solicitamos a Ud. tenga a bien informarnos sobre la ubicación planimétrica, cotas/profundidades y características de las instalaciones existentes de vuestra Empresa, en la zona de la obra a proyectar y construir. Acompañamos a la presente (vía correo electrónico) planos, memoria y archivo KMZ del sector.

Sería de suma importancia que nos faciliten la documentación en formato digital (CAD) donde se indiquen claramente las interferencias y todo elemento en la zona afectada, que necesite ser tenido en cuenta.

Agradecemos desde ya su pronta respuesta, quedando a disposición por cualquier inquietud o duda respecto a la presente.

Sin otro particular, saludamos atentamente.

Favor de responder al siguiente correo: [hdepasquale@au-sur.com.ar](mailto:hdepasquale@au-sur.com.ar) Cel.: 15 4026 1840



**HERNÁN DE PASQUAL**  
Oficina Técnica  
AUSUR S.A.



**NOTA AUSUR - Nº 888/2019**

**SOLICITUD DE INTERFERENCIAS OBRA:**  
**SUR AU13 AUTOPISTA CAÑUELAS ROQUE**  
**PEREZ – TRAMO: CAÑUELAS -LOBOS**

Buenos Aires, 12 de Septiembre de 2019

Señores Municipalidad de Cañuelas  
Subsecretaría de Unidad Coordinadora de Obras y Servicios Públicos  
Presente.-

De nuestra mayor consideración:

Me dirijo a Ud. A fin de informarle que la Dirección Nacional de Vialidad ha contratado a AUSUR S.A. para realizar el Proyecto y la Construcción de la obra de la referencia, como parte del Contrato PPP, Corredor Vial Sur.

La encomienda consiste en el Proyecto Ejecutivo y posterior construcción de "la duplicación de calzada de la R.N.º 205, construyendo una nueva calzada de 7.30 m de ancho de dos carriles entre Cañuelas Km 63.59 y Lobos Km 102.53 en la Provincia de Buenos Aires.

A fin de poder desarrollar el Proyecto, solicitamos a Ud. tenga a bien informarnos sobre la ubicación planimétrica, cotas/profundidades y características de vuestras instalaciones existentes (sistemas pluviales y otros), en la zona de la obra a proyectar y construir. Acompañamos a la presente (en formato papel y digital) planos, memoria y archivo KMZ del sector.

Sería de suma importancia que nos faciliten la documentación en formato digital (CAD) donde se indiquen claramente las interferencias y todo elemento en la zona afectada, que necesite ser tenido en cuenta.

Agradecemos desde ya su pronta respuesta, quedando a disposición por cualquier inquietud o duda respecto a la presente.

Sin otro particular, saludamos atentamente.

  
HERNAN DE PASQUALE  
Oficina Técnica  
AUSUR S.A.

Favor de responder al siguiente correo: [hdepasquale@au-sur.com.ar](mailto:hdepasquale@au-sur.com.ar) Cel.: 15 4026 1840



ANABELLA OLIVE  
Autorizada

**NOTA AUSUR - N° 889/2019**

**SOLICITUD DE INTERFERENCIAS OBRA:  
SUR AU13 AUTOPISTA CAÑUELAS ROQUE  
PEREZ – TRAMO: CAÑUELAS -LOBOS**

Buenos Aires, 12 de Septiembre de 2019

Señores Municipalidad de Lobos  
At. Sr. Antonio Carboni  
Secretaría de Obras y Servicios Públicos  
Presente.-

De nuestra mayor consideración:

Me dirijo a Ud. A fin de informarle que la Dirección Nacional de Vialidad ha contratado a AUSUR S.A. para realizar el Proyecto y la Construcción de la obra de la referencia, como parte del Contrato PPP, Corredor Vial Sur.

La encomienda consiste en el Proyecto Ejecutivo y posterior construcción de "la duplicación de calzada de la R.N.º 205, construyendo una nueva calzada de 7.30 m de ancho de dos carriles entre Cañuelas Km 63.59 y Lobos Km 102.53 en la Provincia de Buenos Aires.

A fin de poder desarrollar el Proyecto, solicitamos a Ud. tenga a bien informarnos sobre la ubicación planimétrica, cotas/profundidades y características de vuestras instalaciones existentes (sistemas pluviales y otros), en la zona de la obra a proyectar y construir. Acompañamos a la presente (en formato papel y digital) planos, memoria y archivo KMZ del sector.

Sería de suma importancia que nos faciliten la documentación en formato digital (CAD) donde se indiquen claramente las interferencias y todo elemento en la zona afectada, que necesite ser tenido en cuenta.

Agradecemos desde ya su pronta respuesta, quedando a disposición por cualquier inquietud o duda respecto a la presente.

Sin otro particular, saludamos atentamente.

HERNAN DE PASQUALE  
Oficina Técnica  
AUSUR S.A.

Favor de responder al siguiente correo: [hdepasquale@au-sur.com.ar](mailto:hdepasquale@au-sur.com.ar) Cel.: 15 4026 1840





**NOTA AUSUR - N° 892/2019**

**SOLICITUD DE INTERFERENCIAS OBRA:  
SUR AU13 AUTOPISTA CAÑUELAS ROQUE  
PEREZ – TRAMO: CAÑUELAS -LOBOS**

Buenos Aires, 12 de Septiembre de 2019

Señores AGUAS BONAERENSES S.A.  
Presente.

De nuestra mayor consideración:

Me dirijo a Ud. A fin de informarle que la Dirección Nacional de Vialidad ha contratado a AUSUR S.A. para realizar el Proyecto y la Construcción de la obra de la referencia, como parte del Contrato PPP, Corredor Vial Sur.

La encomienda consiste en el Proyecto Ejecutivo y posterior construcción de "la duplicación de calzada de la R.N.N° 205, construyendo una nueva calzada de 7.30 m de ancho de dos carriles entre Cañuelas Km 63.59 y Lobos Km 102.53 en la Provincia de Buenos Aires.

A fin de poder desarrollar el Proyecto, solicitamos a Ud. tenga a bien informarnos sobre la ubicación planimétrica, cotas/profundidades y características de las instalaciones existentes de vuestra Empresa, en la zona de la obra a proyectar y construir. Acompañamos a la presente (en formato papel y digital) planos, memoria y archivo KMZ del sector.

Sería de suma importancia que nos faciliten la documentación en formato digital (CAD) donde se indiquen claramente las interferencias y todo elemento en la zona afectada, que necesite ser tenido en cuenta.

Agradecemos desde ya su pronta respuesta, quedando a disposición por cualquier inquietud o duda respecto a la presente.

Sin otro particular, saludamos atentamente.

  
HERNAN DE PASQUALE  
Oficina Técnica  
AUSUR S.A.

Favor de responder al siguiente correo: [hdepasquale@au-sur.com.ar](mailto:hdepasquale@au-sur.com.ar) Cel.: 15 4026 1840



**NOTA AUSUR - Nº 1001/2019**

**SOLICITUD DE INTERFERENCIAS OBRA:  
SUR AU13 AUTOPISTA CAÑUELAS ROQUE  
PEREZ – TRAMO: CAÑUELAS -LOBOS**

Buenos Aires, 17 de Octubre de 2019

Señores EDEN S.A.

De nuestra mayor consideración:

Me dirijo a Ud. A fin de informarle que la Dirección Nacional de Vialidad ha contratado a AUSUR S.A. para realizar el Proyecto y la Construcción de la obra de la referencia, como parte del Contrato PPP, Corredor Vial Sur.

La encomienda consiste en el Proyecto Ejecutivo y posterior construcción de "la duplicación de calzada de la R.N.Nº 205, construyendo una nueva calzada de 7.30 m de ancho de dos carriles entre Cañuelas Km 63.59 y Lobos Km 102.53 en la Provincia de Buenos Aires.

A fin de poder desarrollar el Proyecto, solicitamos a Ud. tenga a bien informarnos sobre la ubicación planimétrica, cotas/profundidades y características de las instalaciones existentes de vuestra Empresa, en la zona de la obra a proyectar y construir. Acompañamos a la presente (vía correo electrónico) planos, memoria y archivo KMZ del sector.

Sería de suma importancia que nos faciliten la documentación en formato digital (CAD) donde se indiquen claramente las interferencias y todo elemento en la zona afectada, que necesite ser tenido en cuenta.

Agradecemos desde ya su pronta respuesta, quedando a disposición por cualquier inquietud o duda respecto a la presente.

Sin otro particular, saludamos atentamente.

  
HERNAN DE PASQUALE  
Oficina Técnica  
AUSUR S.A.

Favor de responder al siguiente correo: [hdepasquale@au-sur.com.ar](mailto:hdepasquale@au-sur.com.ar) Cel.: 15 4026 1840



**NOTA AUSUR - Nº 1005/2019**

**SOLICITUD DE INTERFERENCIAS OBRA:  
SUR AU13 AUTOPISTA CAÑUELAS ROQUE  
PEREZ – TRAMO: CAÑUELAS -LOBOS**

Buenos Aires, 17 de Octubre de 2019

Señores TRANSBA S.A. / TRANSENER S.A.

De nuestra mayor consideración:

Me dirijo a Ud. A fin de informarle que la Dirección Nacional de Vialidad ha contratado a AUSUR S.A. para realizar el Proyecto y la Construcción de la obra de la referencia, como parte del Contrato PPP, Corredor Vial Sur.

La encomienda consiste en el Proyecto Ejecutivo y posterior construcción de "la duplicación de calzada de la R.N.Nº 205, construyendo una nueva calzada de 7.30 m de ancho de dos carriles entre Cañuelas Km 63.59 y Lobos Km 102.53 en la Provincia de Buenos Aires.

A fin de poder desarrollar el Proyecto, solicitamos a Ud. tenga a bien informarnos sobre la ubicación planimétrica, cotas/profundidades y características de las instalaciones existentes de vuestra Empresa, en la zona de la obra a proyectar y construir. Acompañamos a la presente (vía correo electrónico) planos, memoria y archivo KMZ del sector.

Sería de suma importancia que nos faciliten la documentación en formato digital (CAD) donde se indiquen claramente las interferencias y todo elemento en la zona afectada, que necesite ser tenido en cuenta.

Agradecemos desde ya su pronta respuesta, quedando a disposición por cualquier inquietud o duda respecto a la presente.

Sin otro particular, saludamos atentamente.

  
HERNAN DE PASQUALE  
Oficina Técnica  
AUSUR S.A.

Favor de responder al siguiente correo: [hdepasquale@au-sur.com.ar](mailto:hdepasquale@au-sur.com.ar) Cel.: 15 4026 1840



**NOTA AUSUR - N° 1008/2019**

**SOLICITUD DE INTERFERENCIAS OBRA:  
SUR AU13 AUTOPISTA CAÑUELAS ROQUE  
PEREZ – TRAMO: CAÑUELAS -LOBOS**

Buenos Aires, 17 de Octubre de 2019

Señores ARSAT S.A.

De nuestra mayor consideración:

Me dirijo a Ud. A fin de informarle que la Dirección Nacional de Vialidad ha contratado a AUSUR S.A. para realizar el Proyecto y la Construcción de la obra de la referencia, como parte del Contrato PPP, Corredor Vial Sur.

La encomienda consiste en el Proyecto Ejecutivo y posterior construcción de "la duplicación de calzada de la R.N.N° 205, construyendo una nueva calzada de 7.30 m de ancho de dos carriles entre Cañuelas Km 63.59 y Lobos Km 102.53 en la Provincia de Buenos Aires.

A fin de poder desarrollar el Proyecto, solicitamos a Ud. tenga a bien informarnos sobre la ubicación planimétrica, cotas/profundidades y características de las instalaciones existentes de vuestra Empresa, en la zona de la obra a proyectar y construir. Acompañamos a la presente (vía correo electrónico) planos, memoria y archivo KMZ del sector.

Sería de suma importancia que nos faciliten la documentación en formato digital (CAD) donde se indiquen claramente las interferencias y todo elemento en la zona afectada, que necesite ser tenido en cuenta.

Agradecemos desde ya su pronta respuesta, quedando a disposición por cualquier inquietud o duda respecto a la presente.

Sin otro particular, saludamos atentamente.

  
HERNAN DE PASQUALE  
Oficina Técnica  
AUSUR S.A.

Favor de responder al siguiente correo: [hdepasquale@au-sur.com.ar](mailto:hdepasquale@au-sur.com.ar) Cel.: 15 4026 1840

# RESPUESTA EDESUR

## AUSUR ENTREGA DE INFORMACION POR SOLICITUD INFORME DE INSTALACIONES

Bresciani, Marcela <marcela.bresciani@enel.com>

Mié 9/10/2019 08:49

Para: Hernán De Pasquale <hdepasquale@au-sur.com.ar>

CC: Cranco, Jose Mario <jose.cranco@enel.com>

📎 1 archivos adjuntos (215 KB)

RT565 AUSUR.pdf;

### **AUSUR** **PRESENTE**

Con la presente adjuntamos nota y esquemas correspondiente a pedido de interferencias.

NOTA: Los planos/esquemas son de carácter informativo. PRECAUCION las instalaciones representadas en estos planos pudieron haber sufrido modificaciones posteriores a la confección de la presente.

**AVISO DE INICIO DE OBRA:** Solicitamos tengan a bien comunicar el inicio de obra, por mail a [marcela.bresciani@enel.com-jose.cranco@enel.com](mailto:marcela.bresciani@enel.com-jose.cranco@enel.com), 48 hs. hábiles antes indicando el número de la presente nota.

**CONFIRMAR RECEPCION**

*Marcela Bresciani*  
*Representacion Tecnica*  
*Tel. 4370-3658/3336*  
*Edesur s.a.*

  
Coordinador Ambiental  
Paseo Lago  
B.P. N° 508 125

  
Ing. Juan Esteban Casella  
Director de Proyectos  
C.P.C. N° 10084

Buenos Aires, 8 de octubre de 2019

**AUSUR**  
**PRESENTE**

Ref.: Solicitud de información de infraestructura instalaciones existentes con la construcción rama y rulo Au. Ezeiza Cañuelas e intersección RP N° 6 y Au. 13 Autopista Cañuelas – Roque Perez tramo Cañuelas – Lobos.

De nuestra mayor consideración:

En atención al tema de la referencia, cumples hacer entrega de la documentación técnica correspondiente a las instalaciones existentes, según se detalla:

**RED SUBTERRÁNEA DE BAJA Y MEDIA TENSION**

-No contamos con redes subterráneas, en el área que abarca la obra.

**REDES SUBTERRANEAS DE TELECOMUNICACIONES:**

- No contamos con redes subterráneas, en el área que abarca la obra.

**REDES SUBTERRANEAS DE ALTA TENSION:**

-No contamos con redes subterráneas, en el área que abarca la obra.

**AVISO DE INICIO DE OBRA:** Solicitamos tengan a bien comunicar el inicio de obra, por mail a [marcela.bresciani@enel.com](mailto:marcela.bresciani@enel.com) y [jose.cranco@enel.com](mailto:jose.cranco@enel.com),

Sugerimos hacer sondeos previos para localización de todos los servicios existentes.

*Solicitamos extremar los recaudos en las excavaciones, haciendo sondeos previos de localización de instalaciones y no utilizar maquinarias para evitar daños a las mismas. LA INFORMACION ENTREGADA TIENE UNA VIGENCIA DE 90 DIAS.*

*Todos los planos y esquemas son de carácter informativo. “PRECAUCIÓN las instalaciones representadas en estos pudieron haber sufrido modificaciones posteriores a la confección de los mismos” Cabe aclarar que todas las instalaciones de telecomunicaciones se encuentran a profundidades de 1m. de acuerdo a las reglamentaciones vigentes a la fecha de instalación.*

*En caso de que se encuentren cables no indicados, el responsable de obra deberá comunicarse con el Centro de Información Técnica tel. 4382-0569/4383-0940, o en situación de emergencia por daños comunicarse Centro de Control tel. 4370-3736.*

Expte. 10896

Sin otro particular, nos es grata la oportunidad para saludar a Ud. muy atentamente.



ING. CARLOS ROBERTO DURANGO  
Mat. C.P.T.C. N° 13.613  
Ingeniero Técnico  
EDESUR S.A.

# RESPUESTA TELEFONICA



Buenos Aires, 04 de Septiembre de 2019

Señores : **AUSUR S.A.**

Tel / Fax :

At: **Carlos Becerra**  
Ref: **Informe de Plantel**  
Ubicación: **Ruta Nacional N°205 Km 63.59 a entre:**  
Localidad: **CAÑUELAS**

Hacemos cita a vuestra nota, en la cual se solicita la ubicación de nuestros planteles telefónicos subterráneos en la zona de referencia. Al respecto, informamos la existencia de plantel subterráneo en la zona marcada por usted en el mapa, para lo cual adelantamos la información requerida, adjuntándose plano de interferencias con la ubicación de nuestras canalizaciones subterráneas por donde discurren nuestras instalaciones de FO.y cobre de la zona. Dichas cañerías constan de conductos de P.V.C de 40/110 mm de diámetro exterior, las tapadas proyectadas oscilan entre 0.50 y 1.00 mts. en veredas, de 1.00 y 1.50 mts. en calzadas y/o zonas de Vialidad, y de 2.00 mts. mínimo en cruces de rutas.

Debido a los múltiples daños ocasionados a nuestras instalaciones, recomendamos que antes de realizar cualquier tipo de trabajos que pudiesen ocasionar perjuicios a nuestra infraestructura, se contacten con los responsable del mantenimiento de FO en el área mencionada (ver archivo Responsables de Mantenimiento.xls).

No descartando la posibilidad de existencia de algún otro plantel de vieja data que no figure en nuestros registros, por tratarse de la antigua administración de ENTEL solicitamos que si al realizar los trabajos, se encuentran instalaciones no contempladas en la interferencia, comunicarse inmediatamente con esta jefatura al teléfono: (011) 4332-2662

Aclaremos que dichos trabajos no los exime de ningún modo de la eventual reparación de los daños que pudieran ocasionarse a nuestra instalación y/o el pago de los gastos que determine cualquier cambio que sea necesario en su ubicación.

Deberán tomarse las precauciones aconsejadas por la técnica, haciendo las exploraciones pertinentes antes del comienzo de los trabajos teniendo en cuenta que asentamientos posteriores, instalaciones de otras empresas de servicios públicos, etc., puedan haber alterado las cotas iniciales de cañerías.

Solicitamos además verifique que la totalidad de la zona que solicita se encuentra en la respuesta adjunta, de no ser así debe generar un nuevo pedido con la zona faltante. La presente nota tiene una vigencia de 60 días partir de la fecha del epígrafe.

Saludos.

CLAUDIO A. FERRARO  
JEFE REGISTRO DE PLANTA  
DIRECCION RED DE ACCESO

Jefatura Registro de Planta	Humahuaca 3560 PB
Tel: (011) 4332-2662/2652	Capital Federal
Fax: (011) .	C.P.: C11191ABF
<a href="http://www.interferencias.speedy.com.ar">http://www.interferencias.speedy.com.ar</a>	



Buenos Aires, 04 de Septiembre de 2019

Señores : **AUSUR S.A.**

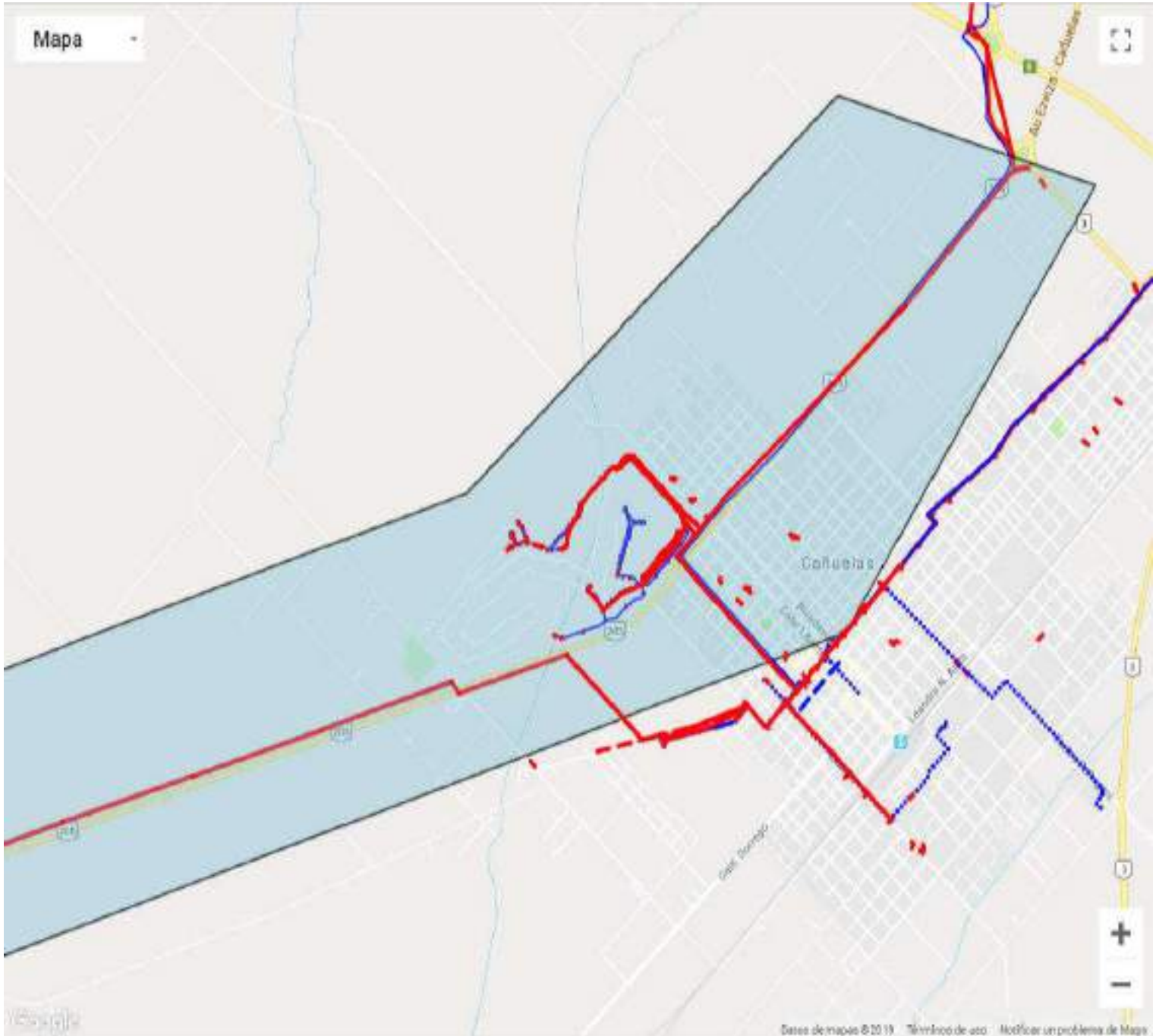
Tel / Fax :

198902 At. 989 Carlos Becerra 198902 198902 198902 198902 198902 198902 198902 198902 198902 198902 198902

198902 Ref. 989 Informe de Plintel 198902 198902 198902 198902 198902 198902 198902 198902 198902 198902 198902

Ubicación 989 Ruta Nacional N°205 Km 63.59 a entre: 02 198902 198902 198902 198902 198902 198902 198902

Localidad 989 CAÑUELAS 198902 198902 198902 198902 198902 198902 198902 198902 198902 198902 198902



Jefatura Registro de Planta	Humahuaca 3560 PB
Tel: (011) 4322 2662/2652	Capital Federal
Fax: (011) .	C.P.: C11191ABF
<a href="http://www.interferencias.speedy.com.ar">http://www.interferencias.speedy.com.ar</a>	

  
 Coordinador Ambiental  
 Federico Lago  
 B.P. N° 508 125

  
 Ing. Juan Esteban Canales  
 Director de Proyecto  
 C.P.C. N° 12884

Buenos Aires, 04 de Septiembre de 2019

Señores : **AUSUR S.A.**

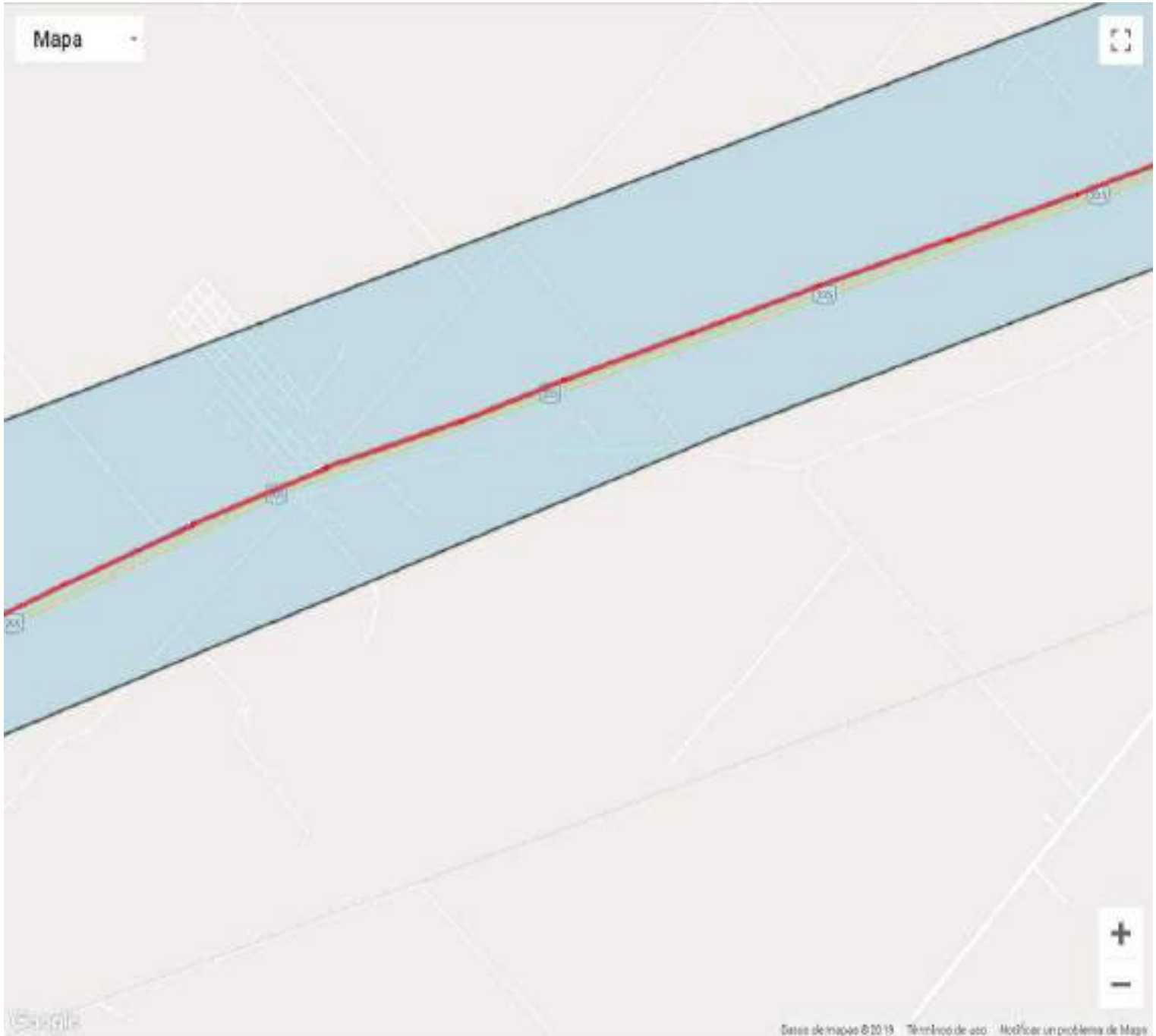
Tel / Fax :

At. : **Carlos Becerra**

Ref. : **Informe de Plantel**

Ubicación : **Ruta Nacional N°205 Km 63.59 a entre:**

Localidad : **CAÑUELAS**



Jefatura Registro de Planta	Humahuaca 3560 PB
Tel: (011) 4322 2662/2652	Capital Federal
Fax: (011) .	C.P.: C11191ABF
<a href="http://www.interferencias.speedy.com.ar">http://www.interferencias.speedy.com.ar</a>	

  
Coordinador Ambiental  
Planta Lago  
M.P. N° 508 125

  
Ing. Juan Esteban Cardón  
Director de Planta  
C.P.C. N° 12884

Buenos Aires, 04 de Septiembre de 2019

Señores : **AUSUR S.A.**

Tel / Fax :

198902 At. 989 Carlos Becerra 198902 198902 198902 198902 198902 198902 198902 198902 198902 198902 198902 198902

198902 Ref. 989 Informe de Plintel 198902 198902 198902 198902 198902 198902 198902 198902 198902 198902 198902 198902

Ubicación 989 Ruta Nacional N°205 Km 63.59 a entre: 02 198902 198902 198902 198902 198902 198902 198902 198902

Localidad 989 CAÑUELAS 198902 198902 198902 198902 198902 198902 198902 198902 198902 198902 198902 198902



Jefatura Registro de Planta	Humahuaca 3560 PB
Tel: (011) 4333 2662/2652	Capital Federal
Fax: (011) .	C.P.: C11191ABF
<a href="http://www.interferencias.speedy.com.ar">http://www.interferencias.speedy.com.ar</a>	

*[Signature]*  
 Coordinador Ambiental  
 Puntos Lago  
 B.P. N° 58 125

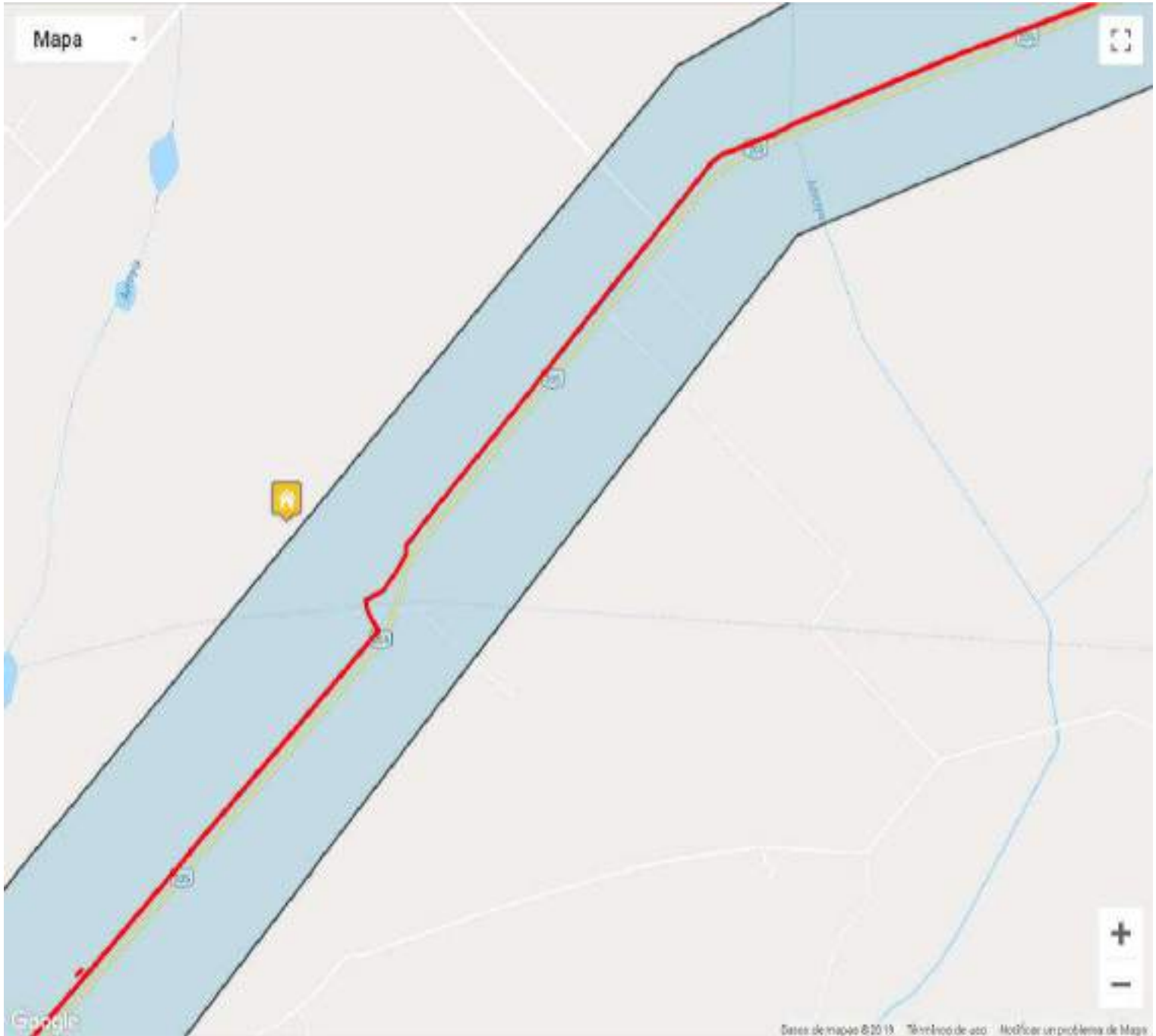
*[Signature]*  
 Ing. Juan Esteban Cardón  
 Director de Proyecto  
 C.P.C. N° 12884

Buenos Aires, 04 de Septiembre de 2019

Señores : **AUSUR S.A.**

Tel / Fax :

198902 At. 989 Carlos Becerra 198902 198902 198902 198902 198902 198902 198902 198902 198902 198902 198902 198902  
 198902 Ref. 989 Informe de Plintel 198902 198902 198902 198902 198902 198902 198902 198902 198902 198902 198902 198902  
 Ubicación 989 Ruta Nacional N°205 Km 63.59 a entre: 02 198902 198902 198902 198902 198902 198902 198902 198902 198902  
 Localidad 989 CAÑUELAS 198902 198902 198902 198902 198902 198902 198902 198902 198902 198902 198902 198902



Jefatura Registro de Planta	Humahuaca 3560 PB
Tel: (011) 4322 2662/2652	Capital Federal
Fax: (011) .	C.P.: C11191ABF
<a href="http://www.interferencias.speedy.com.ar">http://www.interferencias.speedy.com.ar</a>	



Buenos Aires, 04 de Septiembre de 2019

Señores : **AUSUR S.A.**

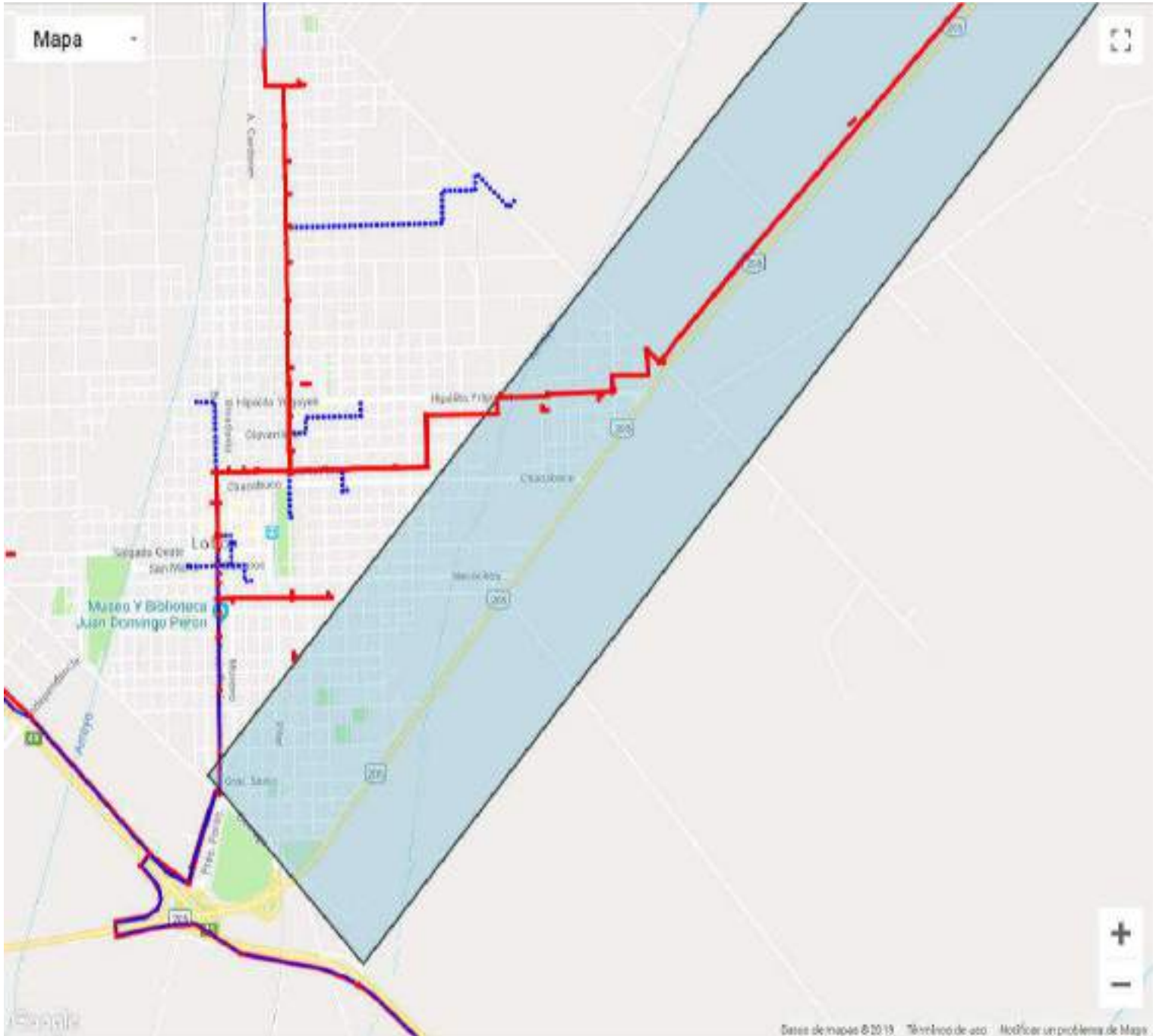
Tel / Fax :

198902 At: **Carlos Becerra** 198902 198902 198902 198902 198902 198902 198902 198902 198902 198902 198902

198902 Ref: **Informe de Plintel** 198902 198902 198902 198902 198902 198902 198902 198902 198902 198902 198902

Ubicación: **Ruta Nacional N°205 Km 63.59 a entre:** 198902 198902 198902 198902 198902 198902 198902 198902

Localidad: **CAÑUELAS** 198902 198902 198902 198902 198902 198902 198902 198902 198902 198902 198902



Jefatura Registro de Planta

Tel: (011) 4322 2662/2652

Fax: (011) .

Humahuaca 3560 PB

Capital Federal

C.P.: C11191ABF

<http://www.interferencias.speedy.com.ar>

  
 Coordinador Ambiental  
 Federico Lago  
 B.P. N° 548 125

  
 Ing. Juan Esteban Canales  
 Director de Proyecto  
 C.P.C. N° 12884

Buenos Aires, 04 de Septiembre de 2019

Señores : **AUSUR S.A.**

Tel / Fax :

198902 At: **Carlos Becerra** 198902 198902 198902 198902 198902 198902 198902 198902 198902 198902 198902 198902  
 198902 (Ref: **Informe de Plintel** 198902 198902 198902 198902 198902 198902 198902 198902 198902 198902 198902 198902  
 198902 Ubicación: **Ruta Nacional N°205 Km 63.59 a entre:** 198902 198902 198902 198902 198902 198902 198902 198902 198902 198902 198902 198902  
 198902 Localidad: **CAÑUELAS** 198902 198902 198902 198902 198902 198902 198902 198902 198902 198902 198902 198902 198902  
 198902  
 198902  
 198902 **Fibra ( Línea Azul )** 198902  
 198902 **Canalizacion ( Línea Roja )** 198902

**Referencias del Mapa**



Ruta Nacional N°205 Km 63.59 a entre: Ruta Nacional N°205 Km 63.59 a entre: Ruta Nacional N°205 Km 63.59 a entre:

**Postes ( Punto Rojo )**

**Cable Enterrado ( Línea Punteada Roja )**



Jefatura Registro de Planta	Humahuaca 3560 PB
Tel: (011) 4332 2662/2652	Capital Federal
Fax: (011) .	C.P.: C11191ABF
<a href="http://www.interferencias.speedy.com.ar">http://www.interferencias.speedy.com.ar</a>	



Provincia	Localidad	Apellido y nombre	Telefono	Mail	Jefe	Celular
Capital Federal y Gran Buenos Aires		EDUARDO LACQUANITI	011 46682801 / 15 65445138	eduardo.lacquaniti@telefonica.com	EDUARDO CAMARGO	11-4332-8341/114494-2131
		MIGUEL ANGEL MUÑOZ	11 4333 5846 / 15 67631563	miguela.munoz@telefonica.com	WALTER CRISTIANI	011 4257 8881/ 011 15 4490 9024
Buenos Aires	BAHIA BLANCA	CARLOS VICTOR DE TAPIA	0291 4368596	CARLOS.DETAPIA@TELEFONICA.COM	Bazan, Pablo	1151610590
Buenos Aires	BAHIA BLANCA	DANTE FLORENCIO GARCIA	2914368597	DANTE.GARCIA@TELEFONICA.COM	Bazan, Pablo	1151610590
Buenos Aires	Bahia Blanca	ALBERTO RAUL LARRASOLO	2915092775	ALBERTO.LARRASOLO@TELEFONICA.COM	Bazan, Pablo	1151610590
Buenos Aires	CORONEL SUAREZ	EDUARDO OSVALDO ALOI	2926417497	EDUARDO.ALOI@TELEFONICA.COM	Bazan, Pablo	1151610590
Buenos Aires	OLAVARRIA	RUBEN JOSE ABRAHAM	2284567470	RUBEN.ABRAHAM@TELEFONICA.COM	Oyarbide sergio	0223 4216463
Buenos Aires	TRES ARROYOS	Aloi Eduardo Osvaldo	2926417497	eduardo.aloi@telefonica.com	Bazan, Pablo	1151610590
Buenos Aires	Bahía Blanca	DANIEL EDUARDO GONCALVES	0291 4077103	DANIEL.GONCALVES@TELEFONICA.COM	Bazan, Pablo	1151610590
La Pampa	SANTA ROSA	EDGARDO HUGO REVELLO	02954 668112	EDGARDO.REVELLO@TELEFONICA.COM	Bazan, Pablo	1151610590
Neuquén	NEUQUEN	ANGEL DALLA GASPERINA	2996353558	ANGEL.DALLAGASPERINA@TELEFONICA.COM	Bazan, Pablo	1151610590
Río Negro	GENERAL ROCA	Alzuguren Esteban	2984332897	esteban.alzuguren@telefonica.com	Bazan, Pablo	1151610590
Río Negro	S Carlos d Bariloche	ANTONIO PERCHANTE	2364571698	antonio.perchante@telefonica.com	Bazan, Pablo	1151610590
Río Negro	VIEDMA	RAUL ERNESTO TORRES	02920-422152/423399	raule.torres@telefonica.com	Bazan, Pablo	1151610590
Chubut	Comodoro Rivadavia	JORGE IBARRA	2976242308	jorgeeduardo.ibarra@telefonica.com	Bazan, Pablo	1151610590
Chubut	ESQUEL	RICARDO DANIEL NISEGGI	2945682257	RICARDO.NISEGGI@TELEFONICA.COM	Bazan, Pablo	1151610590
Chubut	TRELEW	MIGUEL RODECKER	2804687145	MIGUEL.RODECKER@TELEFONICA.COM	Bazan, Pablo	1151610590
Santa Cruz	Rio Gallegos	FRANCISCO RUPPEL	2966707473	francisco.ruppel@telefonica.com	Bazan, Pablo	1151610590
Tierra del Fuego	Ushuaia	GABRIEL NOCENT	2901608889	gabriel.nocent@telefonica.com	Bazan, Pablo	1151610590
Córdoba	Cordoba	Cristiano, Daniel	3515457115	daniel.cristiano@telefonica.com	Tommasini Emiliano Martin	3512896284
Córdoba	CORDOBA	Perez David Jorge	351155390086	davidj.perez@telefonica.com	Tommasini Emiliano Martin	3512896284
Salta-Jujuy	Salta-Jujuy	ALEJANDRO ASFORA	0381 4170104	ALEJANDRO.ASFORA@TELEFONICA.COM	Tommasini Emiliano Martin	3512896284
Tucumán	SAN MIGUEL DE TUCUMAN	SERGIO LUIS VENDITTI	0381 5023745	SERGIO.VENDITTI@TELEFONICA.COM	Tommasini Emiliano Martin	3512896284
Buenos Aires	9 DE JULIO	RUBEN CARLOS SORACCO	2317415761	RUBEN.SORACCO@TELEFONICA.COM	Oyarbide sergio	0223 4216463
Buenos Aires	Chivilcoy	GUILLERMO OSCAR PINTOS	02346 408104	GUILLERMO.PINTOS@TELEFONICA.COM	Oyarbide sergio	0223 4216463
Buenos Aires	CHIVILCOY	ALEJANDRO ARIEL MORERA	2346543672	ALEJANDRO.MORERA@TELEFONICA.COM	Oyarbide sergio	0223 4216463
Buenos Aires	CHIVILCOY	CARLOS ALBERTO CARBONARI	02346 454858	CARLOS.CARBONARI@TELEFONICA.COM	Oyarbide sergio	0223 4216463
Buenos Aires	JUNIN	Hector Lopez	2364583741	hectorlujan.lopez@telefonica.com	Oyarbide sergio	0223 4216463
Buenos Aires	PEHUAJO	RAUL ALFREDO CAVALLI	2396624781	RAUL.CAVALLI@TELEFONICA.COM	Oyarbide sergio	0223 4216463
Buenos Aires	TRENQUE LAUQUEN	WALTER FABIAN PIGNANELLI	2392532144	WALTER.PIGNANELLI@TELEFONICA.COM	Oyarbide sergio	0223 4216463
Buenos Aires	CAÑUELAS	FABIAN ANSELMO FRECINO	1151508317	FABIAN.FRECINO@TELEFONICA.COM	Oyarbide sergio	0223 4216463
Buenos Aires	CHASCOMUS	CESAR HUGO CIPRIANO JARA	2241689041	CESAR.JARA@TELEFONICA.COM	Oyarbide sergio	0223 4216463
Buenos Aires	LA PLATA	DANIEL ALBERTO LOPEZ	011 41411294	DANIELALBERTO.LOPEZ@TELEFONICA.COM	Oyarbide sergio	0223 4216463
Buenos Aires	LA PLATA	MARCELO ANDRES LANTERI	0221 524 9199	marcelo.lanteri@telefonica.com	Oyarbide sergio	0223 4216463
Buenos Aires	LA PLATA	MARCELO OLIDEN	2214557687	MARCELO.OLIDEN@TELEFONICA.COM	Oyarbide sergio	0223 4216463
Buenos Aires	MAR DE AJO	PABLO DANIEL VERA	02257 637056	PABLO.VERA@TELEFONICA.COM	Oyarbide sergio	0223 4216463
Buenos Aires	MAR DEL PLATA	ANGEL ALBERTO GIRI	0223 4260103	ALBERTO.GIRI@TELEFONICA.COM	Oyarbide sergio	0223 4216463



Provincia	Localidad	Apellido y nombre	Telefono	Mail	Jefe	Celular
Buenos Aires	MAR DEL PLATA	FERNANDO DANIEL DECUN	2234244340	FERNANDO.DECUN@TELEFONICA.COM	Oyarbide sergio	0223 4216463
Buenos Aires	MAR DEL PLATA	EDUARDO JOSE NAMUR	2235620815	EDUARDO.NAMUR@TELEFONICA.COM	Oyarbide sergio	0223 4216463
Buenos Aires	NECOCHEA	JORGE MANUEL SALAZAR	2262634986	JORGE.SALAZAR@TELEFONICA.COM	Oyarbide sergio	0223 4216463
Buenos Aires	TANDIL	RODOLFO OSCAR RICCIO	2494380073	RODOLFO.RICCIO@TELEFONICA.COM	Oyarbide sergio	0223 4216463
Corrientes	Corrientes	MAURICIO ROBALES	3794518124	MAURICIO.ROBALES@TELEFONICA.COM	Vega Ezequiel Adrian	3415948134
Entre Ríos	GUALEGUAYCHU	PABLO FERNANDO POLASEK	03446 533731	PABLO.POLASEK@TELEFONICA.COM	Vega Ezequiel Adrian	3415948134
Santa Fe	BARRIO REMEDIOS DE ESCALADA DE	NESTOR CORDEIRO	341155902402	NESTOR.CORDEIRO@TELEFONICA.COM	Vega Ezequiel Adrian	3415948134
Santa Fe	BARRIO REMEDIOS DE ESCALADA DE	HERMES ERIC GUAGLIANONE OTT	341155063018	ERIC.GUAGLIANONE@TELEFONICA.COM	Vega Ezequiel Adrian	3415948134
Santa fe	Rosario	PABLO ERNESTO DRUSE	0341 566 0101	PABLO.DRUSE@TELEFONICA.COM	Vega Ezequiel Adrian	3415948134
Mendoza	MENDOZA	ALEJANDRO DANIEL BERARDO	0261 6500101	ALEJANDRO.BERARDO@TELEFONICA.COM	Zanghi Carmelo	0261 6542960
Mendoza	MENDOZA	ANTONIO CASABONA	2613352911	ANTONIO.CASABONA@TELEFONICA.COM	Zanghi Carmelo	0261 6542960
Mendoza	MENDOZA	Quagliariello Oscar Edgardo	2613346651	oscar.quagliariello@telefonica.com	Zanghi Carmelo	0261 6542960
Mendoza	SAN RAFAEL	HORACIO MANSILLA	2613433669	HORACIOALBERTO.MANSILLA@TELEFONICA.COM	Zanghi Carmelo	0261 6542960
Neuquén	Neuquen	DANIEL ALBERTO PRADO	0299 6320101	DANIEL.PRADO@TELEFONICA.COM	Bazan, Pablo	1151610590
San Juan	SAN JUAN	HECTOR JUAN MARQUEZ	2645297927	HECTOR.MARQUEZ@TELEFONICA.COM	Zanghi Carmelo	0261 6542960
San Luis	SAN LUIS	RAUL JOSE PALAVECINO	2664686664	RAUL.PALAVECINO@TELEFONICA.COM	Zanghi Carmelo	0261 6542960
San Luis	SAN LUIS	SERGIO DANIEL VINUESA	02664 464219	SERGIO.VINUESA@TELEFONICA.COM	Zanghi Carmelo	0261 6542960

## PLANILLA DE MIS INTERFERENCIAS

[Nueva Interferencia](#)

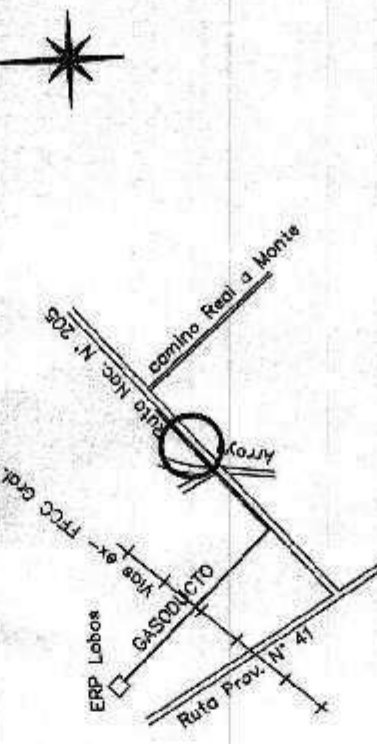
	Solicitud	Empresa / Particular	Dirección	Estado	Ult. Modificación	Tipo
	198903	AUSUR S.A.	RUTA NACIONAL N° 205 KM 102.53 , LOBOS, BUENOS AIRES	Ingresada	04-09-19 11:59	Obras Públicas
	198902	AUSUR S.A.	RUTA NACIONAL N°205 KM 63.59 A, CAÑUELAS, BUENOS AIRES	Ingresada	04-09-19 11:34	Obras Públicas
	198901	AUSUR S.A.	AUTOPISTA EZEIZA CAÑUELAS KM 62+950, CAÑUELAS, BUENOS AIRES	Ingresada	04-09-19 11:24	Obras Públicas
	194469	AUSUR S.A.	205 26, , BUENOS AIRES	Respondida <sup>CP</sup>	23-04-19 11:45	Pavimento
			205 18.5, , BUENOS AIRES	Respondida <sup>CP</sup>	22-04-19 19:31	Pavimento
		 	VARIOS, CAÑUELAS, BUENOS AIRES	Respondida <sup>CP</sup>	24-01-19 14:55	Obras Públicas

# RESPUESTA CAMUZZI GAS



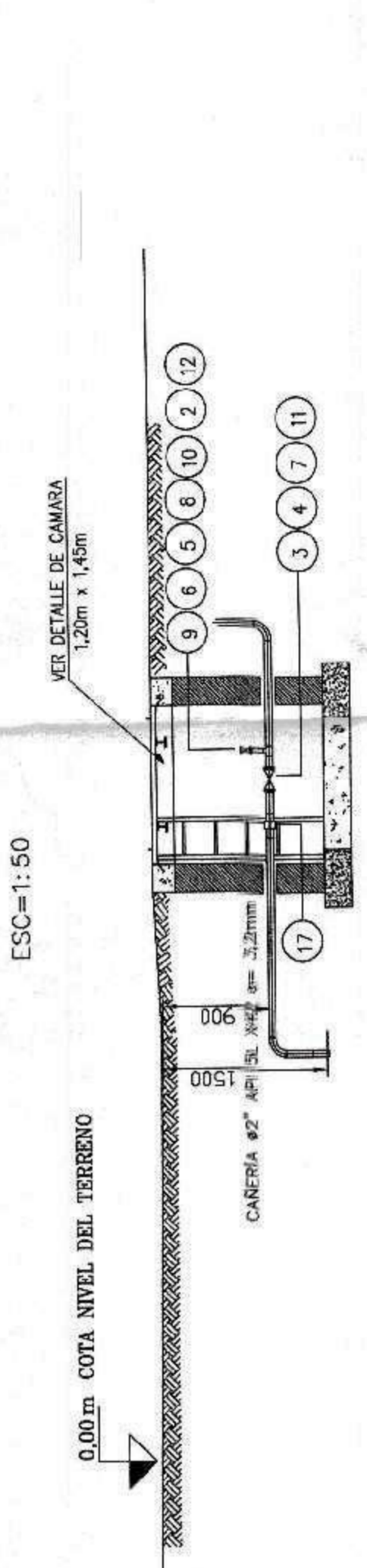
### LISTA DE MATERIALES

ITEM	CANT.	DENOMINACION	NORMA ESPECIF.
1	m	CAÑO #2" Esp. 3,2mm	API 5. 442
2	1	WPLE # 1" Esp. STD. Ext. Pines Long. 250mm	ASTM-A106
3	1	VALVULA ESF. P.R. #2" SERIE 300 EXTREMOS BRIDADOS F.E.R.F. CON PALANCA	API 6D
4	2	BRIDA WN #2" - SERIE 300 R.F.	ANSI B.16.5
5	1	BRIDA WN #1" - SERIE 300 R.F.	ANSI B.16.5
6	1	VALVULA ESF. P.T.#1" SERIE 300 EXTREMOS BRIDADOS F.E. R.F. CON PALANCA	API 6D
7	2	UNTA ESPIRALADA #2" SERIE 300	API 601
8	2	UNTA ESPIRALADA #1" SERIE 300	API 601
9	1	BRIDA CEGA #1" - SERIE 300 R.F.	ANSI B.16.5
10	8	ESPARRAGOS C/2 TUERCAS Y ARANDELAS #5/8" x 65mm. LONG. 241E7	241E7
11	16	ESPARRAGOS C/2 TUERCAS Y ARANDELAS #5/8" x 60mm. LONG. 241E7	241E7
12	1	TEE REDUCCION #2" x 1" Esp. STD. EXT. BRSEI	ANSI B.16.5
13	3	COUDO 90° #2" Esp.: STD. EXT. BISELADOS	ANSI B.16.9
14	1	CASQUETE #2" Esp.: STD	ANSI B.16.9
15	1	WALON C/ OMP 4 PUNTOS	BS 11. 3000/7
16	15m	CONDUCTOR 4mm2 TIPO A	BSM 2714
17	1	UNTA MONOLITICA #2"	100 bar
18	1	REDUCCION CONCENTRICA #2" x 1" Esp: STD. EXT. BRSEL	ANSI B.16.9

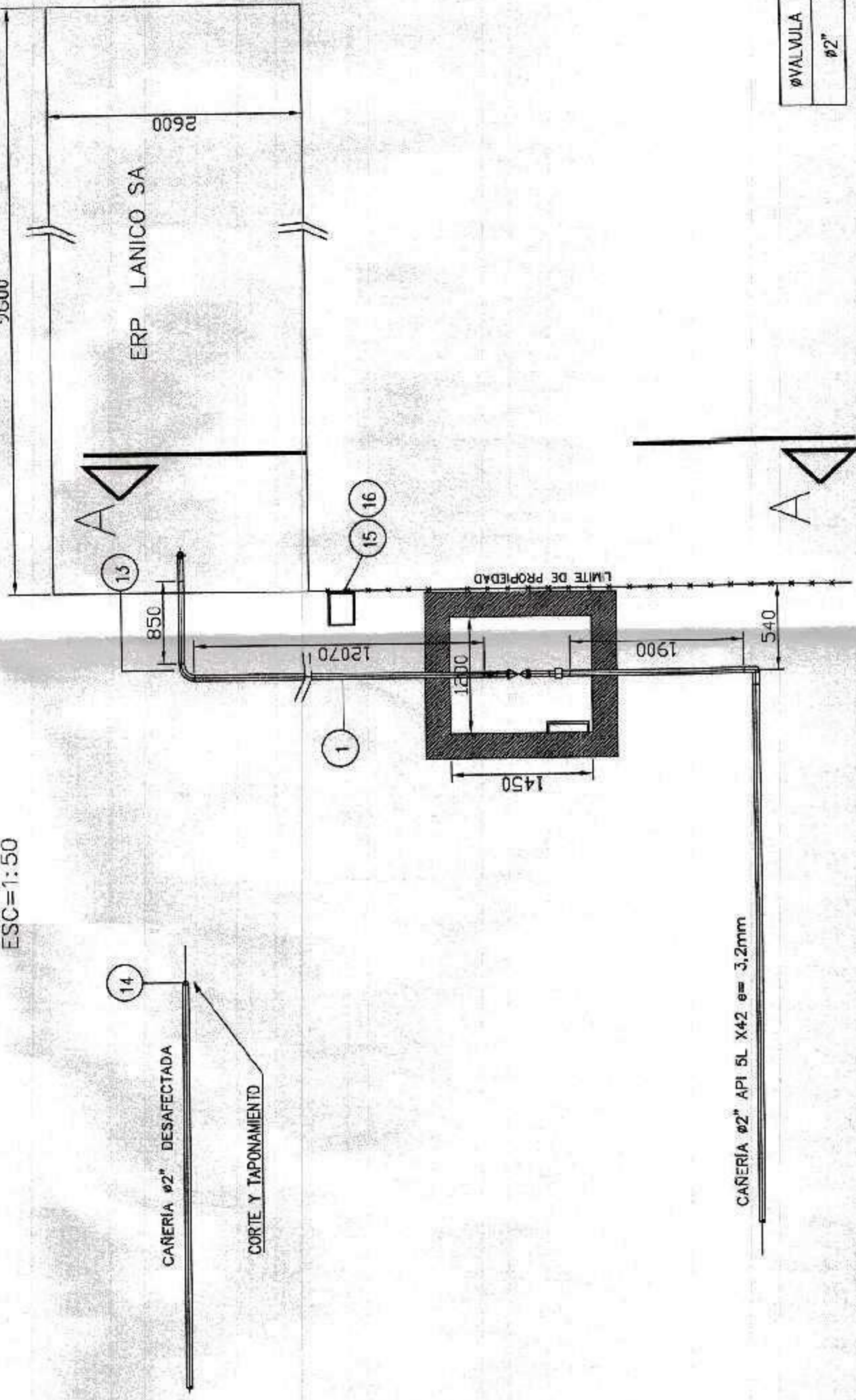
**UBICACION**  


**NOTAS:**  
 1- PLANOS DE REFERENCIA:  
 CO-PR-88-PLT.004  
 CO-PR-88-DC.003  
 2- CAMARAS Y TAPA SEGUN PLANOS TÍPICOS DE CAMUZZI GAS PAMPEANA  
 Y SCE-PR-108-1001 Rev4 Y SCE-PR-108-1001 Rev3  
 3- LA ESCALERA CON TERMINACION DE DOS MANOS DE ANTOXIDO  
 CROMIATO DE ZINC Y DOS MANOS DE ESMALTE SINTETICO VERDE INGLES

VISTA EN ELEVACION



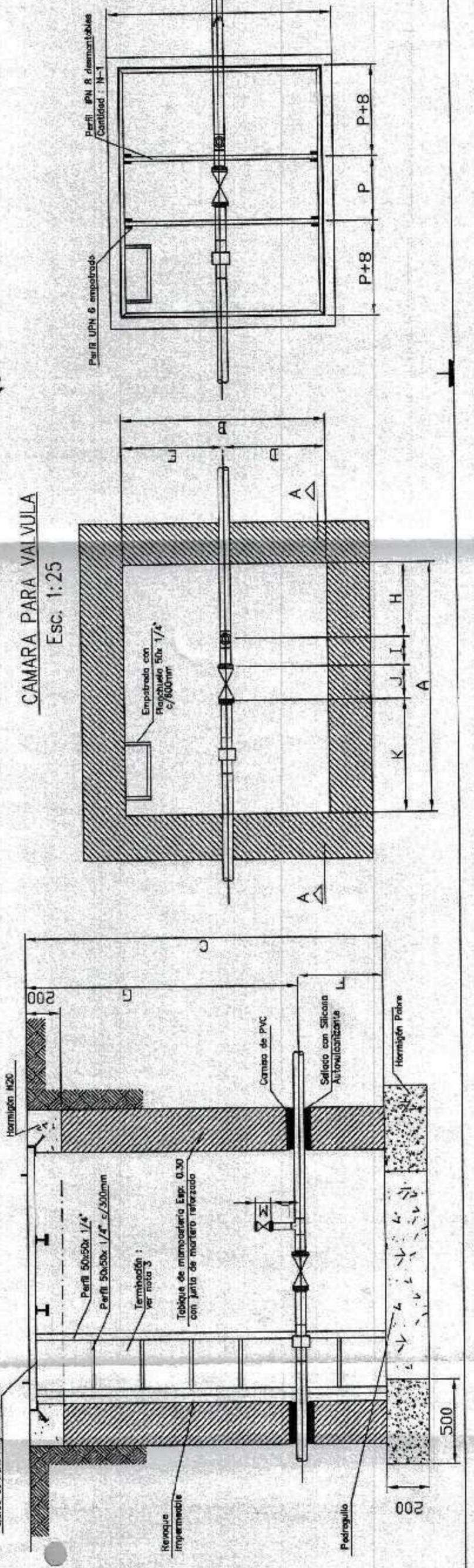
PLANTA



DIMENSIONES DE LA CAMARA PARA VALVULA

Ø VALVULA	A	B	C	D	E	F	G	H	I	J	K	L	M	N	P	W
#1"	1450	1200	1400	500	700	400	1000	319	165	216	750	250	159	3	505	1264
#2"																

CAMARA PARA VALVULA



REV. N°	DESCRIPCION	FECHA	NOMBRE	APROBADO
0	CONFORME A OBRA	4/10/78		

ITEM	DESCRIPCION	CANT.	UNIDAD
1	CONEXION LANICO SA	1	CONEXION
2	Alimentación a Lobos	1	CONEXION
3	MANOS DE MANO	1	MANOS DE MANO
4	CO-PR-89-TC.002	1	CONEXION
5	PR-89	1	CONEXION
6	PR-89-EC.002.DWG	1	CONEXION









